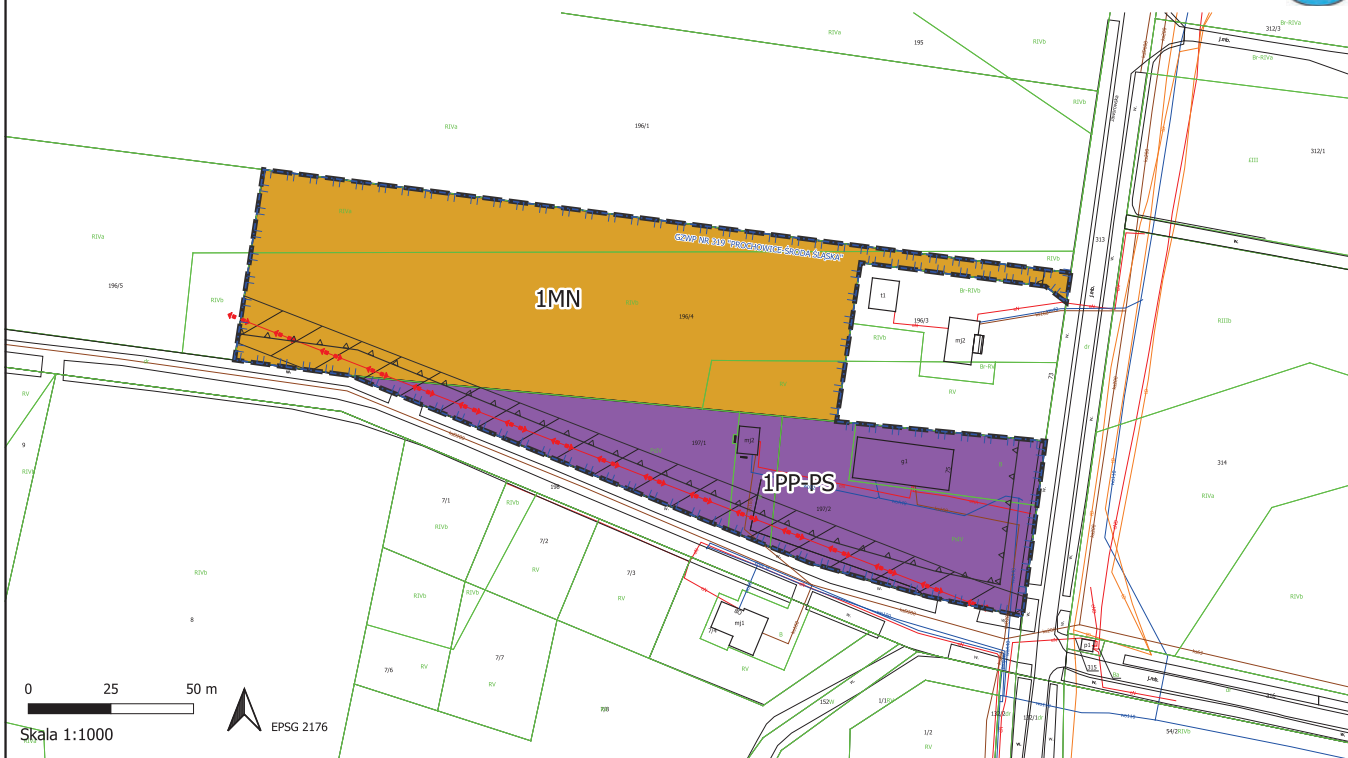










ZMIANA MIEJSCOWEGO PLANU ZAGOSPODAROWANIA PRZESTRZENNEGO OBSZARÓW W OBRĘBIE 4 MIASTA PROCHOWICE

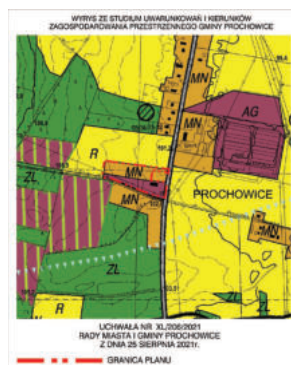
RYСУNEK PLANU

Załącznik nr 1 do Uchwały Nr LXXXVII/431/2024
Rady Miasta i Gminy Prochowice
z dnia 28 lutego 2024 roku



LEGENDA:

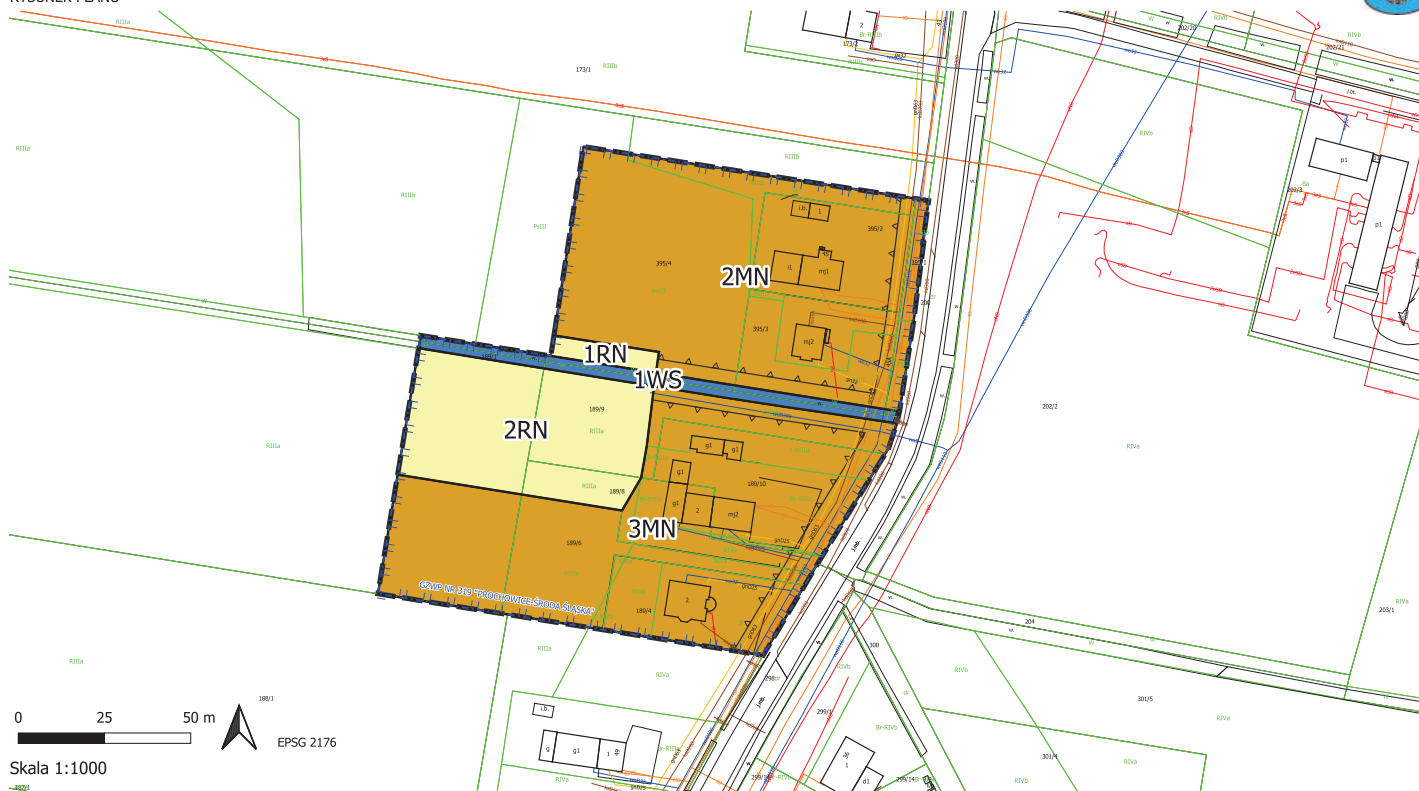
-  GRANICA OBSZARU OBJĘTEGO PLANEM
-  LINIE ROZGRANICZAJĄCE TERENY O RÓŻNYM PRZEZNACZENIU LUB RÓŻNYCH ZASADACH ZAGOSPODAROWANIA
-  NIEPRZEKRACZALNE LINIE ZABUDOWY
- PRZEZNACZENIE TERENU**
-  MN TEREN ZABUDOWY MIESZKANIOWEJ JEDNORODZINNEJ
-  PP-PS TEREN PRODUKCJI PRZEMYSŁOWEJ, TEREN SKŁADÓW I MAGAZYNÓW
-  OBSZAR GŁÓWNEGO ZBIORNIKA WÓD PODZIEMNYCH NR 319 "PROCHOWICE-ŚRODA ŚLĄSKA"
-  NAPOWIETRZNE LINIE ELEKTROENERGETYCZNE ŚREDNIEGO NAPIĘCIA
-  PAS TECHNOLOGICZNY NAPOWIETRZNEJ LINII ELEKTROENERGETYCZNEJ ŚREDNIEGO NAPIĘCIA



ZMIANA MIEJSCOWEGO PLANU ZAGOSPODAROWANIA PRZESTRZENNEGO OBSZARÓW W OBRĘBIE 4 MIASTA PROCHOWICE

RYСУNEK PLANU

Załącznik nr 2 do Uchwały Nr LXXXVII/431/2024
Rady Miasta i Gminy Prochowice
z dnia 28 lutego 2024 roku



Mapa podkładowa państwowego zasobu geodezyjnego i kartograficznego:
Licencja nr GK.6642.3.5.2022_0209_CL1

| LEGENDA: | |
|----------------------|---|
| | GRANICA OBSZARU OBJĘTEGO PLANEM |
| | LINIE ROZGRANICZAJĄCE TERENY O RÓŻNYM PRZEZNACZENIU LUB RÓŻNYCH ZASADACH ZAGOSPODAROWANIA |
| | NIEPRZEKRACZALNE LINIE ZABUDOWY |
| PRZEZNACZENIE TERENU | |
| | MN TEREN ZABUDOWY MIESZKANIOWEJ JEDNORODZINNEJ |
| | RN TEREN ROLNICTWA Z ZAKAZEM ZABUDOWY |
| | WS TEREN WÓD POWIERZCHNIOWYCH ŚRÓDLĄDOWYCH |
| | OBSZAR GŁÓWNEGO ZBIORNIKA WÓD PODZIEMNYCH NR 319 "PROCHOWICE-ŚRODA ŚLĄSKA" |



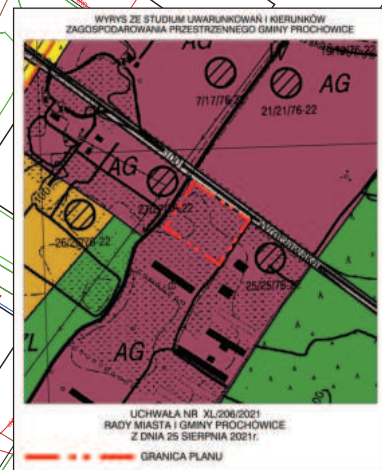
ZMIANA MIEJSCOWEGO PLANU ZAGOSPODAROWANIA PRZESTRZENNEGO
 OBSZARÓW W OBRĘBIE 4 MIASTA PROCHOWICE
 RYSUNEK PLANU

Załącznik nr 4 do Uchwały NrLXXXVII/431/2024
 Rady Miasta i Gminy Prochowice
 z dnia 28 lutego 2024 roku



0 25 50
 Skala 1:1000
 EPSG 2176

Mapa podkładowa państwowego zasobu geodezyjnego i kartograficznego:
 Licencja nr GK.6642.3.5.2022_0209_CL1



LEGENDA:

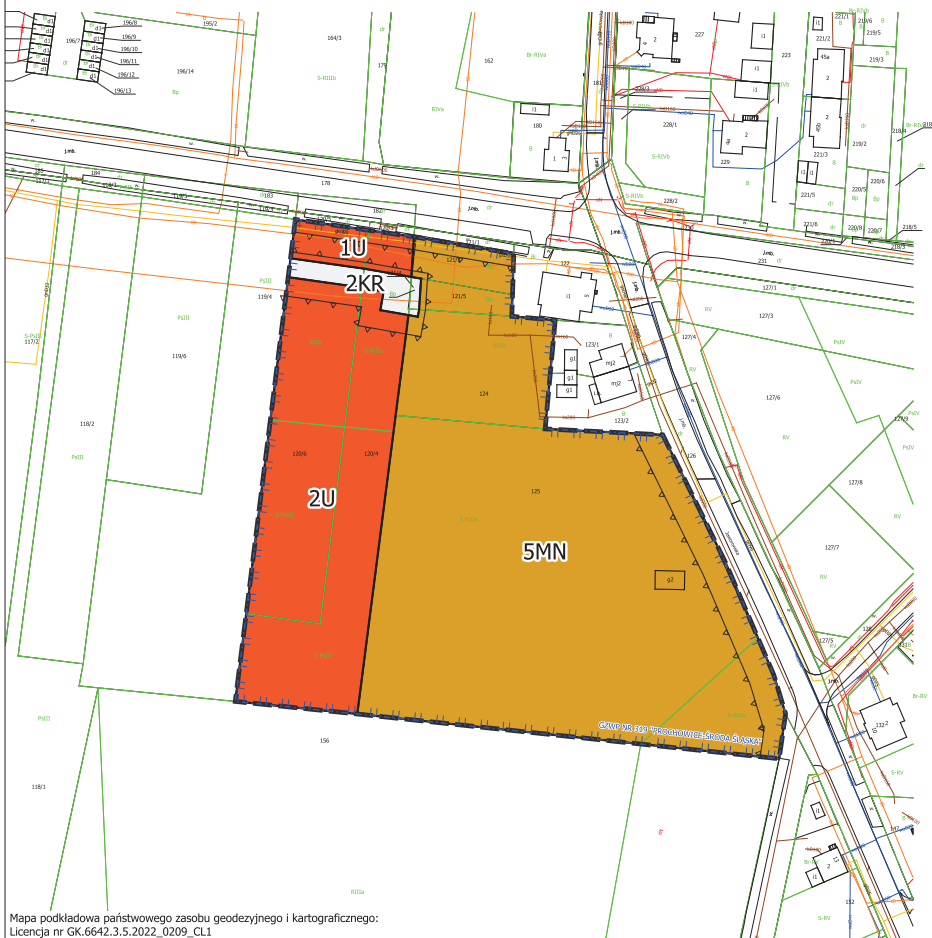
- GRANICA OBSZARU OBJĘTEGO PLANEM
- LINIE ROZGRANICZAJĄCE TERENY O RÓŻNYM PRZEZNACZENIU LUB RÓŻNYCH ZASADACH ZAGOSPODAROWANIA
- NIEPRZEKARCZALNE LINIE ZABUDOWY
- OBSZAR GŁÓWNEGO ZBIORNIKA WÓD PODZIEMNYCH NR 319 "PROCHOWICE-ŚRODA ŚLĄSKA"

PRZEZNACZENIE TERENÓW

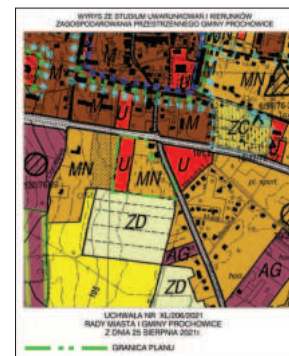
- 3PP-PS TEREN PRODUKCJI PRZEMYSŁOWEJ, TEREN SKŁADÓW I MAGAZYNÓW

ZMIANA MIEJSCOWEGO PLANU ZAGOSPODAROWANIA PRZESTRZENNEGO OBSZARÓW W OBRĘBIE 4 MIASTA PROCHOWICE RYSUNEK PLANU

Załącznik nr 6 do Uchwały NrLXXVII/431/2024
Rady Miasta i Gminy Prochowice
z dnia 28 lutego 2024 roku



Mapa podkładowa państwowego zasobu geodezyjnego i kartograficznego:
Licencja nr GK.6642.3.5.2022_0209_CL1

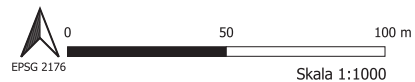


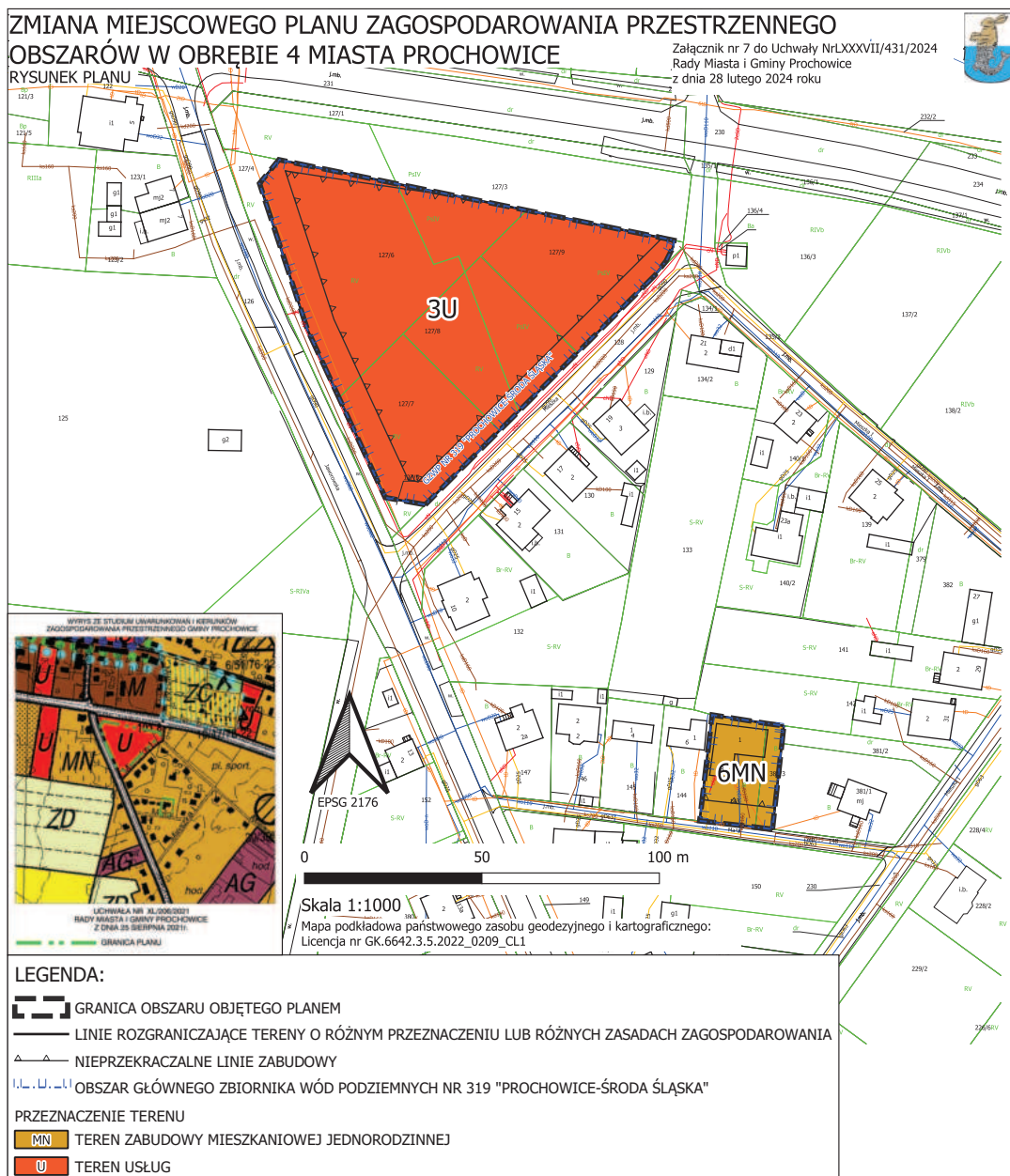
LEGENDA:

- GRANICA OBSZARU OBJĘTEGO PLANEM
- LINIE ROZGRANICZAJĄCE TERENY O RÓŻNYM PRZEZNACZENIU LUB RÓŻNYCH ZASADACH ZAGOSPODAROWANIA
- NIEPRZEKRACZALNE LINIE ZABUDOWY
- OBSZAR GŁÓWNEGO ZBIORNIKA WÓD PODZIEMNYCH NR 319 "PROCHOWICE-ŚRODA ŚLĄSKA"

PRZEZNACZENIE TERENU

- MN TEREN ZABUDOWY MIESZKANIOWEJ JEDNORODZINNEJ
- U TEREN USŁUG
- KR TEREN KOMUNIKACJI DROGOWEJ WEWNĘTRZNEJ





ZMIANA MIEJSCOWEGO PLANU ZAGOSPODAROWANIA PRZESTRZENNEGO OBSZARÓW W OBRĘBIE 4 MIASTA PROCHOWICE RYSUNEK PLANU

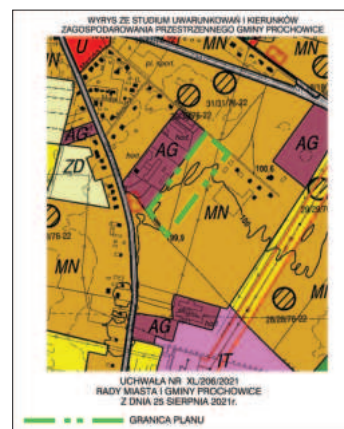
Załącznik nr 8 do Uchwały Nr LXXXVII/431/2024
Rady Miasta i Gminy Prochowice
z dnia 28 lutego 2024 roku



Mapa podkładowa państwowego zasobu geodezyjnego i kartograficznego:
Licencja nr GK.6642.3.9.2023_0209_CL1

LEGENDA:

| | |
|----------------------|---|
| | GRANICA OBSZARU OBJĘTEGO PLANEM |
| | LINIE ROZGRANICZAJĄCE TERENY O RÓŻNYM PRZEZNACZENIU LUB RÓŻNYCH ZASADACH ZAGOSPODAROWANIA |
| | NIEPRZEKACZALNE LINIE ZABUDOWY |
| | OBSZAR GŁÓWNEGO ZBIORNIKA WÓD PODZIEMNYCH NR 319 "PROCHOWICE-ŚRODA ŚLĄSKA" |
| | NAPOWIETRZNE LINIE ELEKTROENERGETYCZNE ŚREDNIEGO NAPIĘCIA |
| | PAS TECHNOLOGICZNY NAPOWIETRZNEJ LINII ELEKTROENERGETYCZNEJ ŚREDNIEGO NAPIĘCIA |
| PRZEZNACZENIE TERENU | |
| | MN TEREN ZABUDOWY MIESZKANIOWEJ JEDNORODZINNEJ |
| | KDD TERENY KOMUNIKACJI DROGOWEJ PUBLICZNEJ - TEREN DROGI DOJAZDOWEJ |
| | KR TEREN KOMUNIKACJI DROGOWEJ WEWNĘTRZNEJ |



0 50 100 m
Skala 1:1000