

UCHWAŁA NR LXIX/340/2023
RADY MIASTA I GMINY PROCHOWICE

z dnia 25 stycznia 2023 r.

w sprawie uchwalenia zmiany miejscowego planu zagospodarowania przestrzennego obszarów w obrębach Golanka Dolna i Motyczyn w gminie Prochowice.

Na podstawie art. 18 ust. 2 pkt 5 ustawy z dnia 8 marca 1990r. o samorządzie gminnym (Dz. U. z 2023r., poz. 40) oraz art. 20 ustawy z dnia 27 marca 2003r. o planowaniu i zagospodarowaniu przestrzennym (Dz. U. z 2022r. poz. 503, ze zm.), w związku z uchwałą nr XXVIII/150/2020 Rady Miasta i Gminy Prochowice z dnia 4 listopada 2020r. w sprawie przystąpienia do sporządzenia zmiany miejscowego planu zagospodarowania przestrzennego obszarów w obrębach Golanka Dolna i Motyczyn w gminie Prochowice, po stwierdzeniu, że projekt planu nie narusza ustaleń Studium uwarunkowań i kierunków zagospodarowania przestrzennego miasta i gminy Prochowice przyjętego uchwałą nr XL/206/2021 z dnia 25 sierpnia 2021r. przez Radę Miasta i Gminy Prochowice, uchwała się, co następuje:

Rozdział 1.
Ustalenia ogólne

§ 1.1. Uchwała się zmianę miejscowego planu zagospodarowania przestrzennego obszarów w obrębach Golanka Dolna i Motyczyn w gminie Prochowice, zwaną dalej planem, w granicach określonych na rysunkach planu.

2. Integralną częścią planu są rysunki planu w skali 1:1000, stanowiące załączniki nr 1, 2 i 3 do niniejszej uchwały.

3. Załącznikami do niniejszej uchwały są:

- 1) rozstrzygnięcie o sposobie rozpatrzenia uwag wniesionych do projektu planu, które stanowi załącznik nr 4;
- 2) rozstrzygnięcie w sprawie sposobu realizacji inwestycji z zakresu infrastruktury technicznej, które należą do zadań własnych gminy oraz zasadach ich finansowania, zgodnie z przepisami o finansach publicznych, które stanowi załącznik nr 5;
- 3) dane przestrzenne, o których mowa w art. 67a ust. 2 ustawy z dnia 27 marca 2003r. o planowaniu i zagospodarowaniu przestrzennym, stanowiące załącznik nr 6.

4. W planie nie określa się:

- 1) granic i sposobów zagospodarowania terenów górniczych, obszarów osuwania się mas ziemnych oraz krajobrazów priorytetowych ze względu na brak takich terenów;
- 2) szczegółowych zasad i warunków scalania i podziału nieruchomości ze względu na brak takiej potrzeby;
- 3) sposobu i terminu tymczasowego zagospodarowania, urządzania i użytkowania terenów, ze względu na brak potrzeby takiego zagospodarowania.

§ 2. Oznaczenia stosowane w uchwale oznaczają:

- 1) nieprzekraczalna linia zabudowy – maksymalna, nieprzekraczalna linia zabudowy ograniczająca teren, na którym dopuszcza się wznoszenie budynków; linia ta nie dotyczy części podziemnych obiektów budowlanych i urządzeń budowlanych, o ile ustalenia planu nie stanowią inaczej; elementy budynków tj. okapy, gzymsy, balkony, wiatrołapy, wykusze, loggie, zadaszenia nad wejściami, galerie, tarasy, schody zewnętrzne, pochylnie, rampy mogą przekroczyć tą linię o nie więcej niż 1,5m;
- 2) przepisy odrębne – należy przez to rozumieć przepisy ustaw wraz z aktami wykonawczymi,
- 3) przeznaczenie terenu – kategorie form zagospodarowania lub użytkowania lub grupy tych kategorii, które są określone na danym terenie,
- 4) przeznaczenie podstawowe terenu – jest to część przeznaczenia terenu, która dominuje (przeważa) w danym terenie w sposób określony w ustaleniach planu,

- 5) przeznaczenie uzupełniające terenu – jest to część przeznaczenia terenu, która może występować łącznie z przeznaczeniem podstawowym w sposób określony w ustaleniach planu,
- 6) teren – część obszaru wyznaczona na rysunku planu liniami rozgraniczającymi i oznaczona symbolem,
- 7) infrastruktura techniczna – rozumie się przez to wszystkie sieci uzbrojenia technicznego oraz obiekty i urządzenia im towarzyszące,
- 8) urządzenia wytwarzające energię z odnawialnych źródeł energii o mocy zainstalowanej większej niż 500kW – należy przez to rozumieć, źródła wytwarzania energii elektrycznej z odnawialnych źródeł energii w instalacjach odnawialnego źródła energii - produkcja prądu z energii promieniowania słonecznego (fotowoltaika) wraz z niezbędną infrastrukturą i sieciami,
- 9) komunikacja wewnętrzna – należy przez to rozumieć elementy komunikacji nie będące drogami publicznymi i drogami wewnętrznymi, w szczególności: dojścia i dojazdy, miejsca parkingowe, place manewrowe, wraz z zielenią oraz niezbędną infrastrukturą.

Rozdział 2.

Ustalenia dla całego obszaru objętego planem

§ 3. 1. Następujące oznaczenia graficzne na rysunku planu są obowiązującymi ustaleniami planu:

- 1) granica obszaru objętego planem, tożsama z terenem na którym występuje GZWP nr 319 Prochowice – Środa Śląska,
- 2) linie rozgraniczające tereny o różnym przeznaczeniu lub różnych zasadach zagospodarowania,
- 3) symbole określające przeznaczenie terenów,
- 4) nieprzekraczalna linia zabudowy,
- 5) stanowisko archeologiczne,
- 6) granica strefy ochronnej związana z ograniczeniami w zabudowie, zagospodarowaniu i użytkowaniu terenu oraz występowania znaczącego oddziaływania na środowisko, urządzeń wytwarzających energię z odnawialnych źródeł energii o mocy zainstalowanej większej niż 500kW.

2. Pozostałe oznaczenia graficzne mają charakter informacyjny.

§ 4. Ustala się następujące kategorie przeznaczenia terenów i odpowiadające im symbole:

- 1) teren rozmieszczenia urządzeń wytwarzających energię z odnawialnych źródeł energii o mocy zainstalowanej większej niż 500kW – E-F,
- 2) teren rolniczy – R,
- 3) teren lasów – ZL,
- 4) teren wód powierzchniowych śródlądowych – WS,
- 5) teren drogi publicznej – klasy dojazdowej – KD-D,
- 6) teren drogi wewnętrznej – KDW.

§ 5. Obowiązują następujące ustalenia dotyczące ochrony i kształtowania ładu przestrzennego oraz zasady kształtowania krajobrazu:

- 1) lokalizacja obiektów budowlanych na działce zgodnie z przepisami techniczno – budowlanymi oraz ustalonymi w planie liniami zabudowy,
- 2) dopuszcza się lokalizację inwestycji celu publicznego, o których mowa w przepisach odrębnych oraz zgodnie z ustaleniami Rozdziału 3.

§ 6. Obowiązują następujące ustalenia dotyczące ochrony środowiska, przyrody i krajobrazu:

- 1) ochrona Głównego Zbiornika Wód Podziemnych GZWP nr 319 Prochowice – Środa Śląska, zgodnie z przepisami odrębnymi,
- 2) na terenie korytarza ekologicznego „Odra Środkowa - 2” obowiązują przepisy odrębne,
- 3) przeznaczenie na zieleń powierzchni niezabudowanych i nieutwardzonych,
- 4) zakaz przekraczania dopuszczalnego poziomu hałasu, określonego przepisami odrębnymi.

§ 7. Obowiązują następujące ustalenia dotyczące ochrony dziedzictwa kulturowego i zabytków, w tym krajobrazów kulturowych oraz dóbr kultury współczesnej:

- 1) dla stanowiska archeologicznego 7/153/76-22, ujętego w rejestrze zabytków pod numerem 804/Arch/75 ustala się ochronę zgodnie z przepisami odrębnymi, dotyczącymi ochrony zabytków,
- 2) dla stanowiska archeologicznego 10/156/76-22, ujętego w wojewódzkiej i gminnej ewidencji zabytków ustala się ochronę zgodnie z przepisami odrębnymi, dotyczącymi ochrony zabytków,
- 3) nie wprowadza się ustaleń dla krajobrazów kulturowych ze względu na brak takich obszarów,
- 4) ze względu na brak dóbr kultury współczesnej nie ustala się ich ochrony.

§ 8. Obowiązują następujące ustalenia dotyczące zasad modernizacji, rozbudowy i budowy systemów komunikacji:

- 1) dopuszcza się etapowanie budowy projektowanych i rozbudowy istniejących dróg w zakresie realizacji poszczególnych odcinków dróg oraz modernizacji ich parametrów,
- 2) obsługa komunikacyjna poszczególnych terenów odbywać się będzie poprzez istniejący oraz projektowany układ dróg,
- 3) lokalizacja miejsc parkingowych na terenie, na którym usytuowany jest obiekt, jakiemu te miejsca towarzyszą,
- 4) dla terenów 1.E-F, 2.E-F, 3.E-F, 4.E-F, 5.E-F, 6.E-F, 7.E-F, 8.E-F, 9.E-F, 10.E-F, 11.E-F ustala się minimum 1 miejsce parkingowe na 3 zatrudnionych,
- 5) lokalizacja miejsc parkingowych dla pojazdów zaopatrzonych w kartę parkingową zgodnie z przepisami odrębnymi.

§ 9. Obowiązują następujące ustalenia dotyczące modernizacji, rozbudowy i budowy systemów infrastruktury technicznej:

- 1) w zakresie zasad modernizacji, rozbudowy i budowy systemów dystrybucyjnej infrastruktury technicznej:
 - a) sieci uzbrojenia technicznego terenu należy lokalizować zgodnie z przepisami odrębnymi,
 - b) dopuszcza się etapowanie budowy projektowanych i rozbudowy istniejących systemów infrastruktury technicznej,
 - c) dopuszcza się przebudowę sieci uzbrojenia terenu, w tym kolidującej z planowanym zainwestowaniem,
 - d) dopuszcza się wydzielenie działek przeznaczonych pod infrastrukturę techniczną, działki muszą mieć zapewniony dostęp do drogi publicznej,
 - e) dopuszcza się możliwość realizacji infrastruktury technicznej, jako towarzyszącej inwestycjom na terenach własnych inwestorów,
 - f) parametry infrastruktury technicznej należy dostosować do wymagań przepisów odrębnych,
- 2) zaopatrzenie w wodę:
 - a) z dystrybucyjnej sieci wodociągowej,
 - b) dopuszcza się rozbudowę i przebudowę istniejących oraz budowę nowych dystrybucyjnych sieci wodociągowych,
- 3) odprowadzanie ścieków:
 - a) odprowadzenie ścieków do sieci kanalizacji sanitarnej lub zgodnie z przepisami odrębnymi,
 - b) dopuszcza się rozbudowę i przebudowę istniejących oraz budowę nowych sieci kanalizacji sanitarnej,
- 4) w zakresie odprowadzania wód opadowych i roztopowych obowiązują przepisy odrębne, dopuszcza się rozbudowę i przebudowę istniejących oraz budowę nowych sieci kanalizacji deszczowej,
- 5) w zakresie melioracji obowiązują przepisy odrębne,
- 6) w zakresie zaopatrzenia w energię elektryczną:
 - a) dostawa energii elektrycznej z istniejących i projektowanych stacji transformatorowych, za pomocą linii energetycznych napowietrznych i kablowych, dystrybucyjnej sieci średniego i niskiego napięcia,
 - b) dopuszcza się modernizację i rozbudowę istniejących dystrybucyjnych sieci elektroenergetycznych w formie linii napowietrznych lub kablowych średniego i niskiego napięcia wraz z przyłączami oraz budowę stacji transformatorowych,
 - c) dopuszcza się wykonanie stacji transformatorowych w zależności od sposobu zagospodarowania terenów jako wbudowane lub obiekty wolnostojące na wydzielonych działkach lub na terenie własnym inwestora, dopuszcza się usytuowanie budynku stacji transformatorowej na granicy działki,
- 7) ustala się zakaz lokalizacji elektrowni wiatrowych w tym wykorzystujących energię wiatru o mocy mikroinstalacji,
- 8) w zakresie zaopatrzenia w gaz:
 - a) dopuszcza się zaopatrzenie w gaz z dystrybucyjnej sieci gazowej,

- b) dopuszcza się rozbudowę i przebudowę istniejących oraz budowę nowych dystrybucyjnych sieci gazowych,
- 9) w zakresie zaopatrzenia w ciepło:
- a) ustala się zaopatrzenie w ciepło w oparciu o zasilanie:
- gazem,
 - energią elektryczną,
 - paliwami ciekłymi i stałymi,
- b) obowiązuje stosowanie urządzeń o wysokiej sprawności spalania i niskim stopniu emisji zanieczyszczeń, zgodnie z przepisami odrębnymi i aktami prawa miejscowego,
- 10) w zakresie rozwoju systemu telekomunikacyjnego: ustala się rozbudowę i przebudowę istniejących oraz budowę nowych dystrybucyjnych sieci i przyłączy teletechnicznych, zgodnie z zapotrzebowaniem,
- 11) w zakresie gospodarki odpadami ustala się działania zgodnie z przepisami odrębnymi i aktami prawa miejscowego.

§ 10. 1. Ustala się granice terenów rozmieszczenia urządzeń wytwarzających energię z odnawialnych źródeł energii o mocy zainstalowanej większej niż 500kW, w granicach linii rozgraniczających tereny oznaczone na rysunku planu symbolami: 1.E-F, 2.E-F, 3.E-F, 4.E-F, 5.E-F, 6.E-F, 7.E-F, 8.E-F, 9.E-F, 10.E-F, 11.E-F.

2. Ustala się maksymalną moc urządzeń wytwarzających energię z odnawialnych źródeł energii.:

- 1) dla terenu 1.E-F na 37MW,
- 2) dla terenów 2.E-F, 4.E-F na 11MW,
- 3) dla terenu 3.E-F na 13MW,
- 4) dla terenu 5.E-F na 12MW,
- 5) dla terenów 6.E-F, 11.E-F na 6MW,
- 6) dla terenu 7.E-F na 8MW,
- 7) dla terenu 8.E-F na 2MW,
- 8) dla terenu 9.E-F na 3MW,
- 9) dla terenu 10.E-F na 4MW.

3. Dla każdego z terenów, o których mowa w ust. 1, ustala się strefę ochronną związaną z ograniczeniami w zabudowie, zagospodarowaniu i użytkowaniu terenu oraz występowania znaczącego oddziaływania na środowisko, urządzeń wytwarzających energię z odnawialnych źródeł energii o mocy zainstalowanej większej niż 500kW.

4. Dla strefy o której mowa w ust. 3, obowiązują ograniczenia w zabudowie, zagospodarowaniu i użytkowaniu terenu oraz występowaniu znaczącego oddziaływania na środowisko, urządzeń wytwarzających energię z odnawialnych źródeł energii o mocy zainstalowanej większej niż 500kW, zgodnie z przepisami odrębnymi.

§ 11. Na obszarze szczególnego zagrożenia powodzią, na którym:

- 1) prawdopodobieństwo wystąpienia powodzi jest średnie i wynosi 1%,
- 2) prawdopodobieństwo wystąpienia powodzi jest wysokie i wynosi 10%, obowiązują przepisy odrębne.

Rozdział 3. **Ustalenia dla terenów**

§ 12. 1. Dla terenów oznaczonych na rysunku planu symbolami 1.E-F, 2.E-F, 3.E-F, 4.E-F, 5.E-F, 6.E-F, 7.E-F, 8.E-F, 9.E-F, 10.E-F, 11.E-F ustala się następujące przeznaczenie:

- 1) podstawowe: rozmieszczenie urządzeń wytwarzających energię z odnawialnych źródeł energii o mocy zainstalowanej większej niż 500kW;
- 2) uzupełniające:
 - a) komunikacja wewnętrzna,

- b) infrastruktura techniczna,
- c) zieleni,
- d) grunty rolne, uprawy polowe.

2. Na terenach, o których mowa w ust. 1, ustala się następujące zasady kształtowania ładu przestrzennego, zabudowy oraz wskaźniki zagospodarowania terenu:

- 1) dla terenów 1.E-F, 2.E-F ustala się nieprzekraczalną linię zabudowy w odległości 25m od linii rozgraniczającej tereny i jak na rysunku planu;
- 2) dla terenów 3.E-F, 4.E-F, 5.E-F, 6.E-F, 7.E-F, 8.E-F, 9.E-F, 10.E-F, 11.E-F ustala się nieprzekraczalną linię zabudowy w odległości 6m od linii rozgraniczającej tereny i jak na rysunku planu;
- 3) ustala się maksymalną ilość kondygnacji nadziemnych: jedna;
- 4) ustala się maksymalną wysokość zabudowy: 12m;
- 5) nie ustala się wymagań dotyczących kształtu dachu i rodzajów pokrycia dachu;
- 6) ustala się intensywności zabudowy: minimalną 0,001, maksymalną 1,0;
- 7) ustala się maksymalny wskaźnik powierzchni zabudowy do powierzchni działki: 99%;
- 8) ustala się minimalną powierzchnię biologicznie czynną na 0,01% powierzchni działki budowlanej,
- 9) obsługa komunikacyjna terenów 1.E-F, 2.E-F z drogi krajowej nr 94 poprzez istniejące zjazdy, zgodnie z przepisami odrębnymi.

§ 13. 1. Dla terenów oznaczonych na rysunku planu symbolami 1.R, 2.R, 3.R, 4.R, 5R, 6.R, 7.R, 8.R, 9.R, 10.R, 11.R, 12.R ustala się następujące przeznaczenie:

- 1) podstawowe: rolniczy – grunty rolne, uprawy polowe,
- 2) uzupełniające: infrastruktura techniczna.

2. Na terenach, o których mowa w ust. 1, ustala się następujące zasady ochrony i kształtowania ładu przestrzennego oraz zasady kształtowania krajobrazu:

- 1) ustala się zakaz lokalizacji budynków oraz budowli rolniczych;
- 2) dopuszcza się lokalizację infrastruktury technicznej, lokalizacja infrastruktury technicznej nie może naruszać przepisów odrębnych.

§ 14. 1. Dla terenów oznaczonych na rysunku planu symbolami 1.ZL, 2.ZL, 3.ZL, 4.ZL, 5.ZL, 6.ZL, 7.ZL ustala się następujące przeznaczenie:

- 1) podstawowe: lasy – grunty leśne,
- 2) uzupełniające: infrastruktura techniczna.

2. Na terenach, o których mowa w ust. 1, ustala się następujące zasady kształtowania ładu przestrzennego, zabudowy oraz wskaźniki zagospodarowania terenu:

- 1) ustala się zakaz lokalizacji budynków;
- 2) dopuszcza się lokalizację infrastruktury technicznej, lokalizacja infrastruktury technicznej nie może naruszać przepisów odrębnych.

§ 15. 1. Dla terenów oznaczonych na rysunku planu symbolami 1.WS, 2.WS, 3.WS, 4.WS, 5.WS, 6.WS ustala się następujące przeznaczenie:

- 1) podstawowe: wody powierzchniowe śródlądowe (rów melioracji wodnej),
- 2) uzupełniające:
 - a) urządzenia wodne,
 - b) infrastruktura techniczna.

2. Na terenach, o których mowa w ust. 1, obowiązują przepisy odrębne.

§ 16. 1. Dla terenu oznaczonego na rysunku planu symbolem 1.KD-D ustala się następujące przeznaczenie:

- 1) podstawowe: droga publiczna – klasy dojazdowej,
- 2) uzupełniająca: infrastruktura techniczna.

2. Na terenie, o którym mowa w ust. 1, ustala się następujące zasady kształtowania ładu przestrzennego i przestrzeni publicznej, zabudowy i zagospodarowania terenu:

- 1) szerokość w liniach rozgraniczających 5m i jak na rysunku planu;
- 2) obowiązują zasady modernizacji, rozbudowy i budowy systemów komunikacji określone w §8 pkt 1;
- 3) zagospodarowanie zgodnie z przepisami odrębnymi o drogach publicznych.

3. Teren, o którym mowa w ust. 1 wyznacza się do realizacji inwestycji celu publicznego.

§ 17. 1. Dla terenów oznaczonych na rysunku planu symbolami 1.KDW, 2.KDW, 3.KDW, 4.KDW, 5.KDW, 6.KDW ustala się następujące przeznaczenie:

- 1) podstawowe: droga wewnętrzna,
- 2) uzupełniająca: infrastruktura techniczna.

2. Na terenach, o których mowa w ust. 1, ustala się następujące zasady kształtowania ładu przestrzennego, zabudowy i zagospodarowania terenu:

- 1) dla terenu 1.KDW szerokość w liniach rozgraniczających 5m i jak na rysunku planu,
- 2) dla terenu 2.KDW szerokość w liniach rozgraniczających od 5m do 7m i jak na rysunku planu,
- 3) dla terenu 3.KDW szerokość w liniach rozgraniczających od 8m do 15m i jak na rysunku planu,
- 4) dla terenu 4.KDW szerokość w liniach rozgraniczających od 5m do 6m i jak na rysunku planu,
- 5) dla terenu 5.KDW szerokość w liniach rozgraniczających od 3m do 5m i jak na rysunku planu,
- 6) dla terenu 6.KDW szerokość w liniach rozgraniczających od 8m do 10m i jak na rysunku planu,
- 7) dopuszcza się jezdnię, chodnik, oświetlenie, ścieżkę rowerową, zieleń,
- 8) obowiązują zasady modernizacji, rozbudowy i budowy systemów komunikacji określone w §8 pkt 1.

Rozdział 4. Ustalenia końcowe

§ 18. Na podstawie art. 36 ust. 4 ustawy z dnia 27 marca 2003r. o planowaniu i zagospodarowaniu przestrzennym ustala się następującą wielkość stawki procentowej:

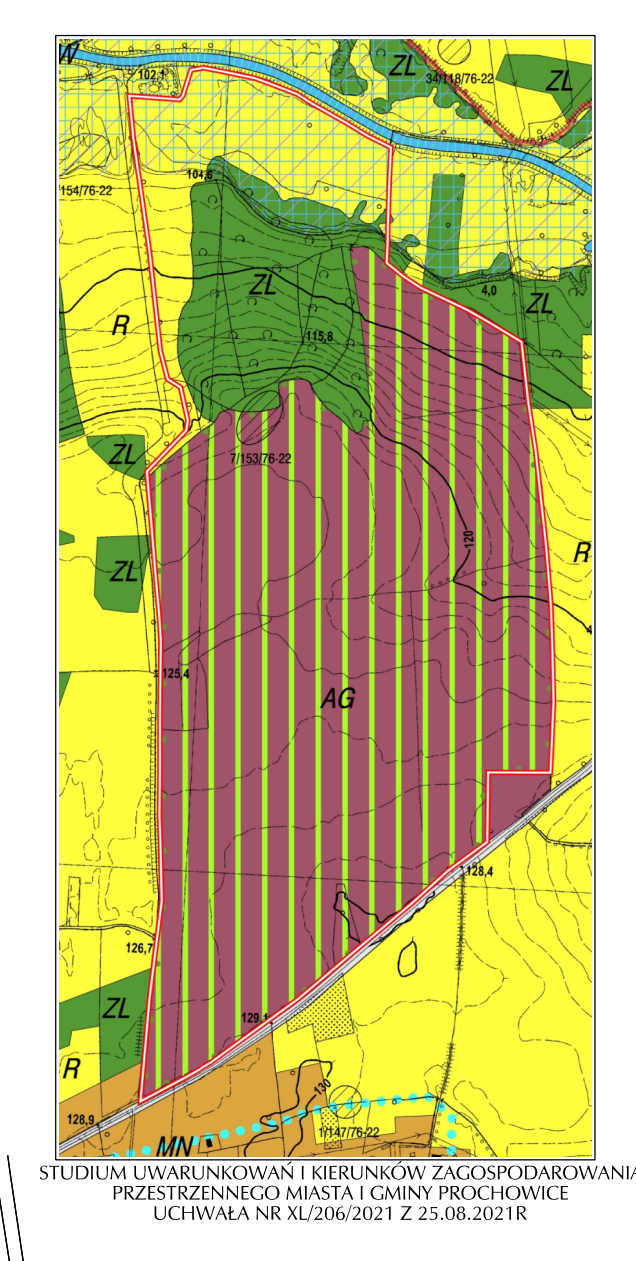
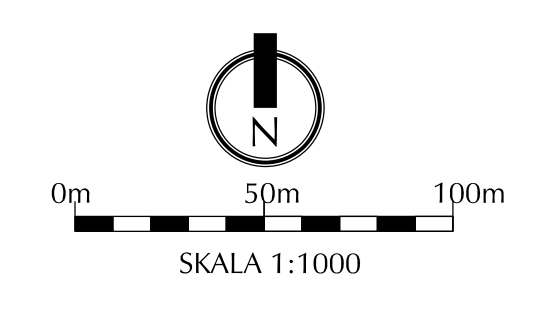
- 1) dla terenów oznaczonych na rysunku planu symbolami 1.E-F, 2.E-F, 3.E-F, 4.E-F, 5.E-F, 6.E-F, 7.E-F, 8.E-F, 9.E-F, 10.E-F, 11.E-F w wysokości 30%
- 2) dla pozostałych terenów w wysokości 0,1%.

§ 19. Wykonanie niniejszej uchwały powierza się Burmistrzowi Miasta i Gminy Prochowice.

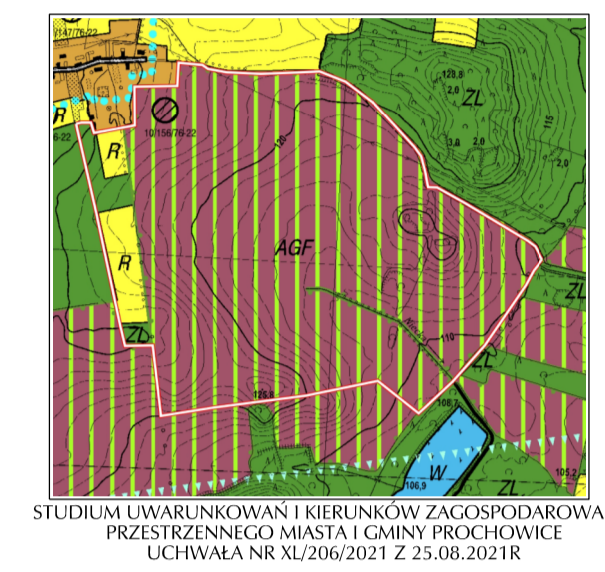
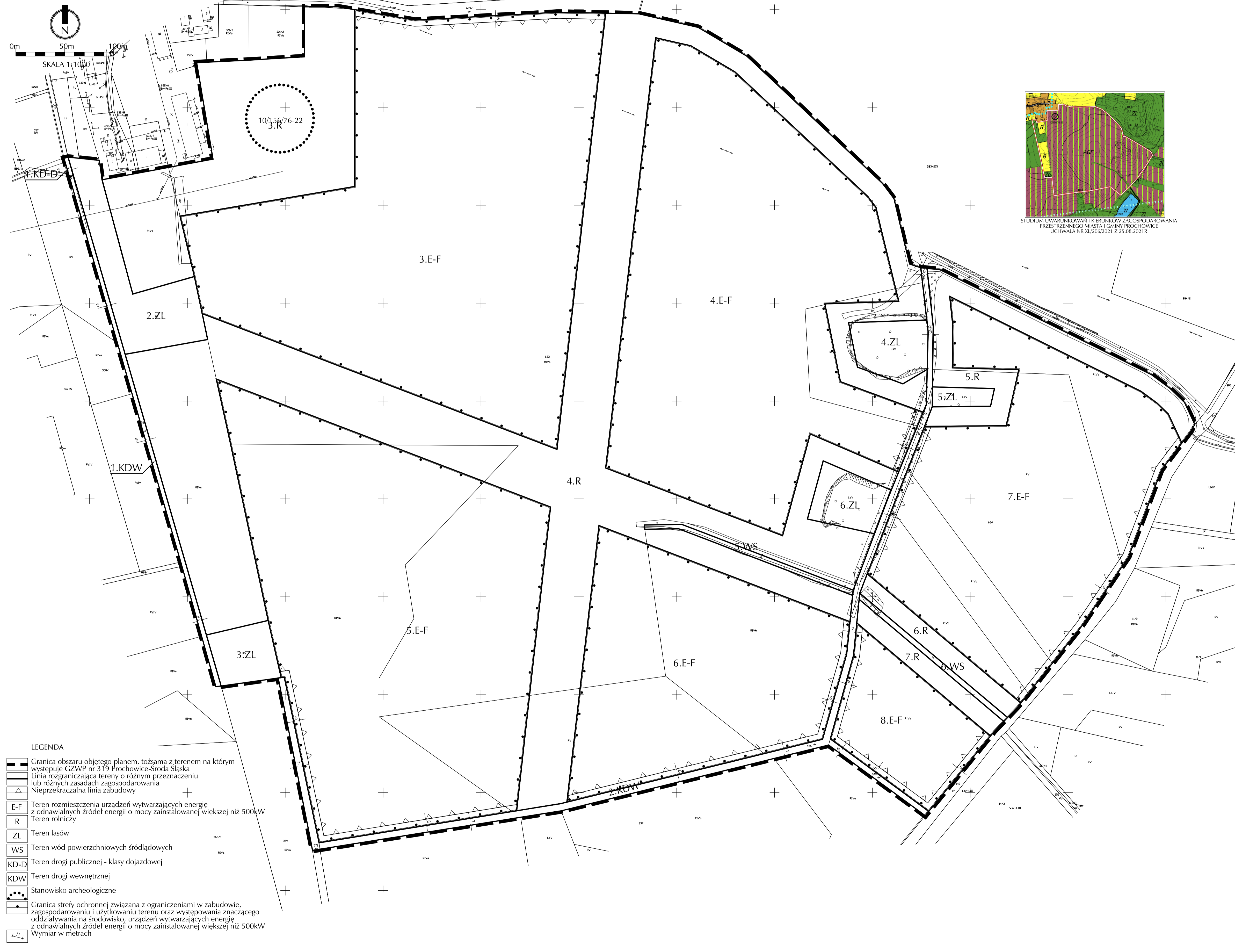
§ 20. Uchwała wchodzi w życie po upływie 14 dni od daty ogłoszenia w Dzienniku Urzędowym Województwa Dolnośląskiego.

Przewodnicząca Rady Miasta
i Gminy Prochowice

Maria Maćkowiak



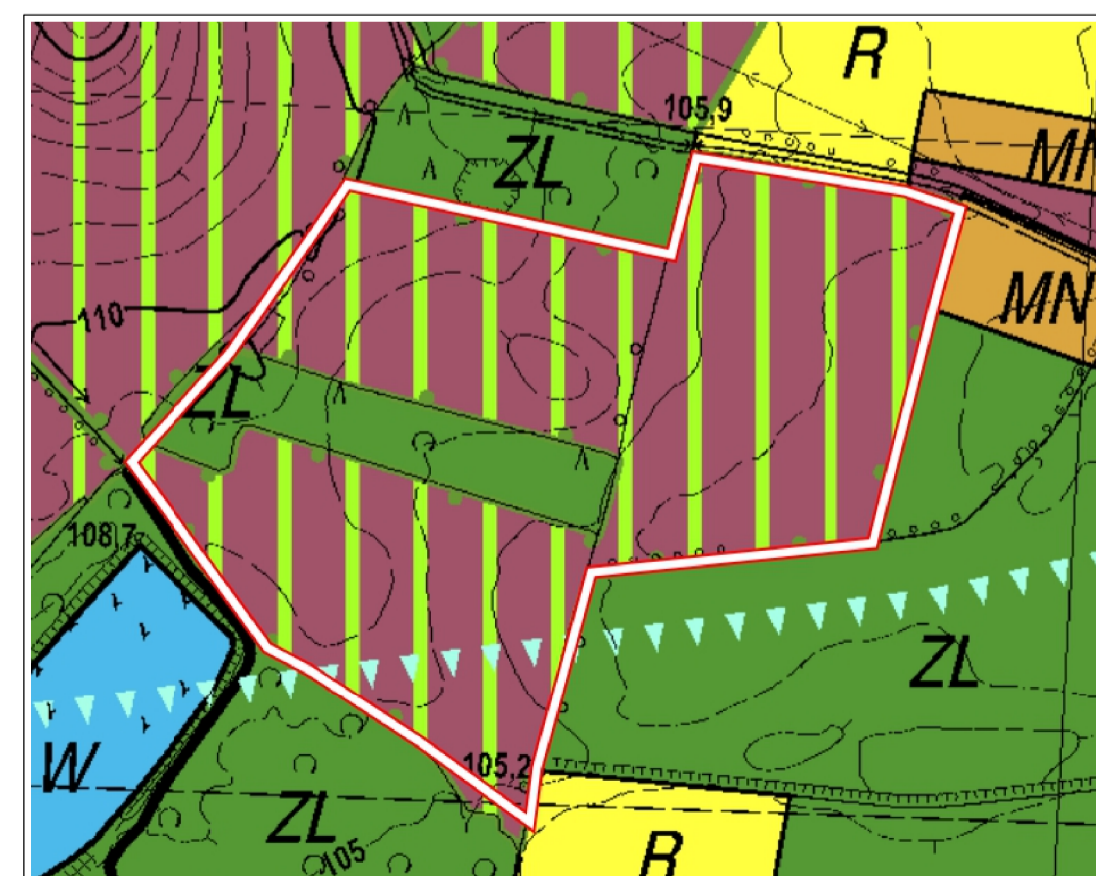
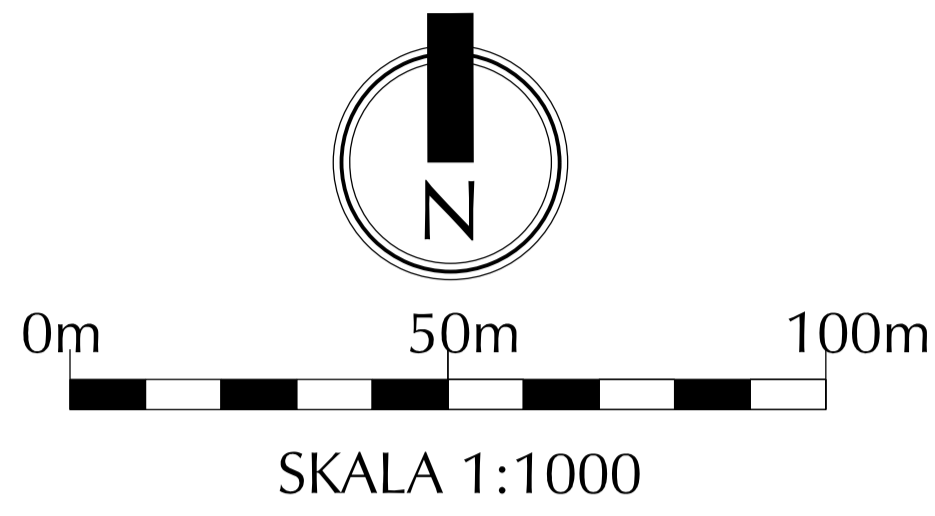
- LEGENDA
- Granica obszaru objętego planem, tożsama z terenem na którym występuje CZWP nr 319 Prochowice-Sroda Śląska
 - Linia rozgraniczająca tereny o różnym przeznaczeniu lub różnych zasadach zagospodarowania
 - Nieprzekraczalna linia zabudowy
 - E-F Teren rozmieszczenia urządzeń wytwarzających energię z odnawialnych źródeł energii o mocy zainstalowanej większej niż 500kW
 - R Teren rolniczy
 - ZL Teren lasów
 - WS Teren wód powierzchniowych śródlądowych
 - Stanowisko archeologiczne
 - Granica strefy ochronnej związanej z ograniczeniami w zabudowie, zagospodarowaniu i użytkowaniu terenu oraz występowania znaczącego oddziaływania na środowisko, urządzeń wytwarzających energię z odnawialnych źródeł energii o mocy zainstalowanej większej niż 500kW
 - Obszar szczególnego zagrożenia powodzią, na którym prawdopodobieństwo wystąpienia powodzi jest średnie i wynosi 1%
 - Obszar szczególnego zagrożenia powodzią, na którym prawdopodobieństwo wystąpienia powodzi jest wysokie i wynosi 10%
 - Wymiar w metrach



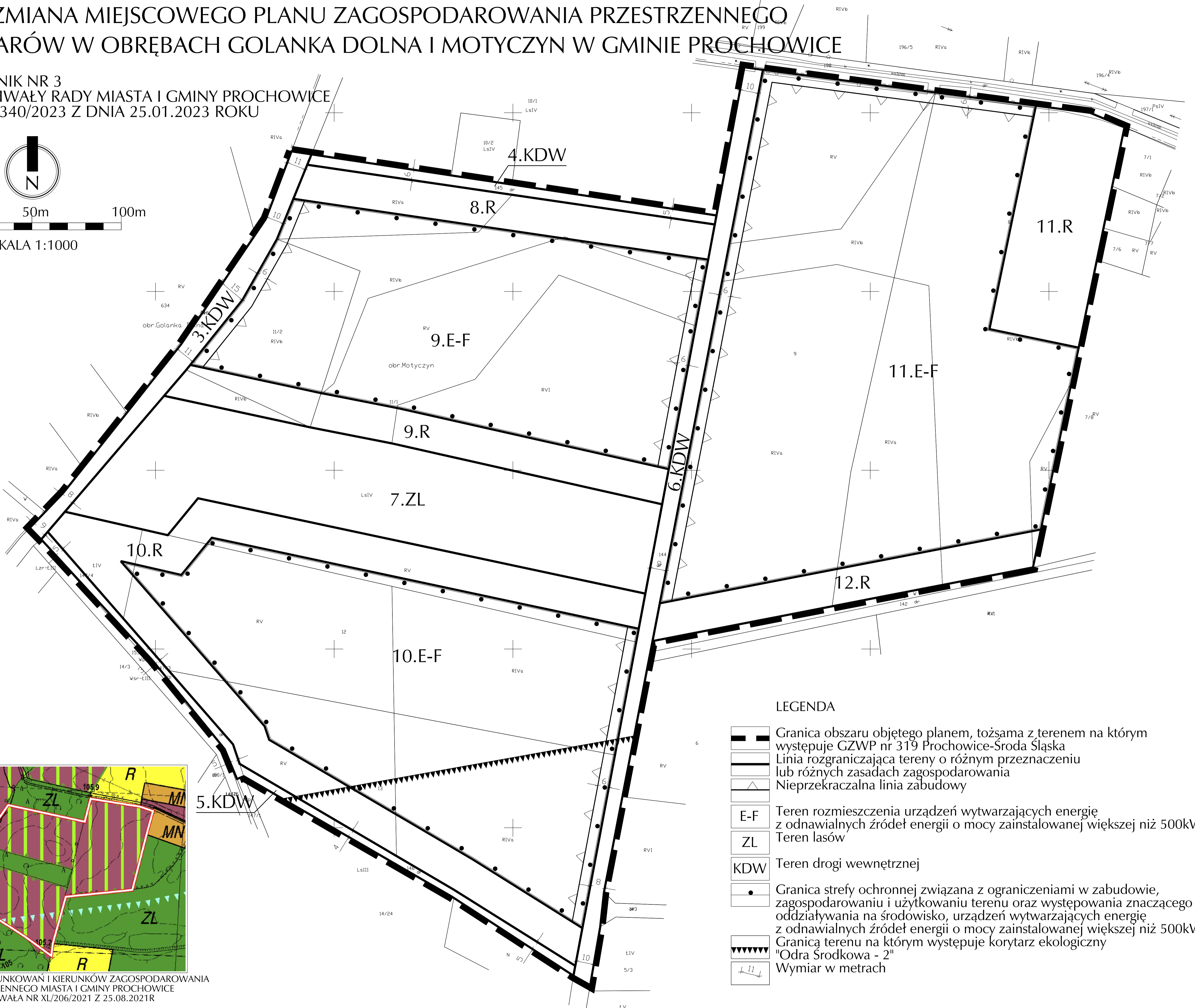
- LEGENDA
- Granica obszaru objętego planem, tożsąca z terenem na którym występuje CZWP nr 319 Prochowice-Sroda Śląska
 - Linia rozgraniczająca tereny o różnym przeznaczeniu lub różnych zasadach zagospodarowania
 - - - Nieprzekraczalna linia zabudowy
 - E-F Teren rozmieszczenia urządzeń wytwarzających energię z odnawialnych źródeł energii o mocy zainstalowanej większej niż 500kW
 - R Teren rolniczy
 - ZL Teren lasów
 - WS Teren wód powierzchniowych śródlądowych
 - KD-D Teren drogi publicznej - klasy dojazdowej
 - KDW Teren drogi wewnętrznej
 - Stanowisko archeologiczne
 - Granica strefy ochronnej związana z ograniczeniami w zabudowie, zagospodarowaniu i użytkowaniu terenu oraz występowania znaczącego oddziaływania na środowisko, urządzeń wytwarzających energię z odnawialnych źródeł energii o mocy zainstalowanej większej niż 500kW
 - Wymiar w metrach

ZMIANA MIEJSCOWEGO PLANU ZAGOSPODAROWANIA PRZESTRZENNEGO OBSZARÓW W OBREBACH GOLANKA DOLNA I MOTYCZYN W GMINIE PROCHOWICE










ZAŁĄCZNIK NR 3
DO UCHWAŁY RADY MIASTA I GMINY PROCHOWICE
NR LXIX/340/2023 Z DNIA 25.01.2023 ROKU



STUDIUM UWARUNKOWAŃ I KIERUNKÓW ZAGOSPODAROWANIA
PRZESTRZENNEGO MIASTA I GMINY PROCHOWICE
UCHWAŁA NR XL/206/2021 Z 25.08.2021R



LEGENDA

-  Granica obszaru objętego planem, tożsama z terenem na którym występuje GZWP nr 319 Prochowice-Środa Śląska
-  Linia rozgraniczająca tereny o różnym przeznaczeniu lub różnych zasadach zagospodarowania
-  Nieprzekraczalna linia zabudowy
-  E-F Teren rozmieszczenia urządzeń wytwarzających energię z odnawialnych źródeł energii o mocy zainstalowanej większej niż 500kW
-  ZL Teren lasów
-  KDW Teren drogi wewnętrznej
-  Granica strefy ochronnej związana z ograniczeniami w zabudowie, zagospodarowaniu i użytkowaniu terenu oraz występowania znaczącego oddziaływania na środowisko, urządzeń wytwarzających energię z odnawialnych źródeł energii o mocy zainstalowanej większej niż 500kW
-  Granicą terenu na którym występuje korytarz ekologiczny "Odra Środkowa - 2"
-  Wymiar w metrach

Załącznik nr 4
do uchwały nr LXIX/340/2023
Rady Miasta i Gminy Prochowice
z dnia 25 stycznia 2023 roku

Rozstrzygnięcie o sposobie rozpatrzenia uwag do projektu planu

W nawiązaniu do art. 20 ust. 1 ustawy z dnia 27 marca 2003r. o planowaniu i zagospodarowaniu przestrzennym (Dz. U. z 2022r. poz. 503, ze zm.) Rada Miasta i Gminy Prochowice stwierdza, co następuje:

W trakcie wyłożenia projektu zmiany miejscowego planu zagospodarowania przestrzennego obszarów w obrębach Golanka Dolna i Motyczyn w gminie Prochowice, do publicznego wglądu (w okresie od 26.10.2022r. do 18.11.2022r.) oraz w terminie wyznaczonym na składanie uwag, ustalonym na dzień 5.12.2022r., nie złożono żadnej uwagi do wyłożonego do publicznego wglądu projektu planu.

W związku z powyższym nie rozstrzyga się o sposobie rozpatrzenia nieuwzględnionych uwag do projektu zmiany miejscowego planu zagospodarowania przestrzennego obszarów w obrębach Golanka Dolna i Motyczyn w gminie Prochowice, ze względu na brak takich uwag.

Przewodnicząca Rady
Miasta i Gminy Prochowice

Maria Maćkowiak

Załącznik nr 5
do uchwały nr LXIX/340/2023
Rady Miasta i Gminy Prochowice
z dnia 25 stycznia 2023 roku

Rozstrzygnięcie o sposobie realizacji zapisanych w planie inwestycji z zakresu infrastruktury technicznej, które należą do zadań własnych gminy oraz zasadach ich finansowania, zgodnie z przepisami o finansach publicznych

W nawiązaniu do art. 20 ust. 1 ustawy z dnia 27 marca 2003r. o planowaniu i zagospodarowaniu przestrzennym (Dz. U. z 2022r. poz. 503, ze zm.) Rada Miasta i Gminy Prochowice, stwierdza, co następuje:

Inwestycje z zakresu infrastruktury technicznej, które należą do zadań własnych gminy będą finansowane z budżetu gminy, w tym ze środków pozyskiwanych z funduszy Unii Europejskiej, a także ze środków zewnętrznych.

Przewodnicząca Rady
Miasta i Gminy Prochowice

Maria Maćkowiak

Załącznik Nr 6 do uchwały Nr LXIX/340/2023
Rady Miasta i Gminy Prochowice
z dnia 25 stycznia 2023 r.
Zalacznik6.gml

Dane przestrzenne, o których mowa w art. 67a ustawy z dnia 27 marca 2003 r. o planowaniu i zagospodarowaniu przestrzennym (Dz.U. z 2022 r. poz. 503, ze zm.) ujawnione zostaną po kliknięciu w ikonę