

UCHWAŁA NR LXIX/341/2023
RADY MIASTA I GMINY PROCHOWICE

z dnia 25 stycznia 2023 r.

**w sprawie uchwalenia zmiany miejscowego planu zagospodarowania przestrzennego obszaru w obrębie
4 miasta Prochowice.**

Na podstawie art. 18 ust. 2 pkt 5 ustawy z dnia 8 marca 1990r. o samorządzie gminnym (Dz. U. z 2023r., poz. 40) oraz art. 20 ustawy z dnia 27 marca 2003r. o planowaniu i zagospodarowaniu przestrzennym (Dz. U. z 2022r. poz. 503, ze zm.), w związku z uchwałą nr XXXVIII/199/21 Rady Miasta i Gminy Prochowice z dnia 23 czerwca 2021r. w sprawie przystąpienia do sporządzenia zmiany miejscowego planu zagospodarowania przestrzennego obszaru w obrębie 4 miasta Prochowice, po stwierdzeniu, że projekt planu nie narusza ustaleń Studium uwarunkowań i kierunków zagospodarowania przestrzennego miasta i gminy Prochowice przyjętego uchwałą nr XL/206/2021 z dnia 25 sierpnia 2021r. przez Radę Miasta i Gminy Prochowice, uchwała się, co następuje:

Rozdział 1.
Ustalenia ogólne

§ 1. 1. Uchwała się zmianę miejscowego planu zagospodarowania przestrzennego obszaru w obrębie 4 miasta Prochowice, zwaną dalej planem, w granicach określonych na rysunku planu.

2. Integralną częścią planu jest rysunek planu w skali 1:1000, stanowiący załączniki nr 1 do niniejszej uchwały.

3. Załącznikami do niniejszej uchwały są:

- 1) rozstrzygnięcie o sposobie rozpatrzenia uwag wniesionych do projektu planu, które stanowi załącznik nr 2;
 - 2) rozstrzygnięcie w sprawie sposobu realizacji inwestycji z zakresu infrastruktury technicznej, które należą do zadań własnych gminy oraz zasadach ich finansowania, zgodnie z przepisami o finansach publicznych, które stanowi załącznik nr 3;
 - 3) dane przestrzenne, o których mowa w art. 67a ust. 2 ustawy z dnia 27 marca 2003r. o planowaniu i zagospodarowaniu przestrzennym, stanowiące załącznik nr 4.
4. W planie nie określa się:
- 1) zasad ochrony dziedzictwa kulturowego i zabytków, w tym krajobrazów kulturowych oraz dóbr kultury współczesnej ze względu na brak zabytków i dóbr kultury współczesnej oraz krajobrazów kulturowych;
 - 2) wymagań wynikających z potrzeby kształtowania przestrzeni publicznych ze względu na brak takich przestrzeni;
 - 3) granic i sposobów zagospodarowania terenów górniczych, obszarów szczególnego zagrożenia powodzią, obszarów osuwania się mas ziemnych oraz krajobrazów priorytetowych ze względu na brak takich terenów;
 - 4) sposobu i terminu tymczasowego zagospodarowania, urządzania i użytkowania terenów, ze względu na brak potrzeby takiego zagospodarowania.

§ 2. Oznaczenia stosowane w uchwale oznaczają:

- 1) nieprzekraczalna linia zabudowy – maksymalna, nieprzekraczalna linia zabudowy ograniczająca teren, na którym dopuszcza się wznoszenie budynków; linia ta nie dotyczy części podziemnych obiektów budowlanych i urządzeń budowlanych, o ile ustalenia planu nie stanowią inaczej; elementy budynków tj. okapy, gzymsy, balkony, wiatrołapy, wykusze, loggie, zadaszenia nad wejściem, galerie, tarasy, schody zewnętrzne, pochylnie, rampy mogą przekroczyć tą linię o nie więcej niż 1,5m;
- 2) przepisy odrębne – należy przez to rozumieć przepisy ustaw wraz z aktami wykonawczymi,
- 3) przeznaczenie terenu – kategorie form zagospodarowania lub użytkowania lub grupy tych kategorii, które są określone na danym terenie,
- 4) przeznaczenie podstawowe terenu – jest to część przeznaczenia terenu, która dominuje (przeważa) w danym terenie w sposób określony w ustaleniach planu,

- 5) przeznaczenie uzupełniające terenu – jest to część przeznaczenia terenu, która może występować łącznie z przeznaczeniem podstawowym w sposób określony w ustaleniach planu,
- 6) teren – część obszaru wyznaczona na rysunku planu liniami rozgraniczającymi i oznaczona symbolem,
- 7) infrastruktura techniczna – rozumie się przez to wszystkie sieci uzbrojenia technicznego oraz obiekty i urządzenia im towarzyszące,
- 8) urządzenia wytwarzające energię z odnawialnych źródeł energii o mocy zainstalowanej większej niż 500kW – należy przez to rozumieć, źródła wytwarzania energii elektrycznej z odnawialnych źródeł energii w instalacjach odnawialnego źródła energii - produkcja prądu z energii promieniowania słonecznego (fotowoltaika) wraz z niezbędną infrastrukturą i sieciami,
- 9) usługi – jest to działalność taka jak: gastronomia, handel (o powierzchni sprzedaży do 2000m²), obsługa firm, obsługa ludności, rzemiosło oraz inna nie kwalifikująca się do mogącej potencjalnie znacząco oddziaływać na środowisko zgodnie z przepisami odrębnymi,
- 10) komunikacja wewnętrzna – należy przez to rozumieć elementy komunikacji nie będące drogami publicznymi i drogami wewnętrznymi, w szczególności: dojścia i dojazdy, miejsca parkingowe, place manewrowe, wraz z zielenią oraz niezbędną infrastrukturą.

Rozdział 2.

Ustalenia dla całego obszaru objętego planem

§ 3. 1. Następujące oznaczenia graficzne na rysunku planu są obowiązującymi ustaleniami planu:

- 1) granica obszaru objętego planem, tożsama z terenem na którym występuje GZWP nr 319 Prochowice – Środa Śląska,
- 2) linie rozgraniczające tereny o różnym przeznaczeniu lub różnych zasadach zagospodarowania,
- 3) nieprzekraczalna linia zabudowy,
- 4) symbole określające przeznaczenie terenu,
- 5) granica strefy ochronnej związana z ograniczeniami w zabudowie, zagospodarowaniu i użytkowaniu terenu oraz występowania znaczącego oddziaływania na środowisko, urządzeń wytwarzających energię z odnawialnych źródeł energii o mocy zainstalowanej większej niż 500kW.

2. Pozostałe oznaczenia graficzne mają charakter informacyjny.

§ 4. Ustala się następujące kategorie przeznaczenia terenów i odpowiadające im symbole:

- 1) teren rozmieszczenia urządzeń wytwarzających energię z odnawialnych źródeł energii o mocy zainstalowanej większej niż 500kW – E-F,
- 2) teren obiektów produkcyjnych, składów i magazynów – P,
- 3) teren infrastruktury technicznej - elektroenergetyka – E,
- 4) teren drogi wewnętrznej – KDW.

§ 5. Obowiązują następujące ustalenia dotyczące ochrony i kształtowania ładu przestrzennego oraz zasady kształtowania krajobrazu:

- 1) lokalizacja obiektów budowlanych na działce zgodnie z przepisami techniczno – budowlanymi oraz ustalonymi w planie liniami zabudowy,
- 2) dopuszcza się lokalizację inwestycji celu publicznego, o których mowa w przepisach odrębnych oraz zgodnie z ustaleniami Rozdziału 3.

§ 6. Obowiązują następujące ustalenia dotyczące ochrony środowiska, przyrody i krajobrazu:

- 1) ochrona Głównego Zbiornika Wód Podziemnych GZWP nr 319 Prochowice – Środa Śląska, zgodnie z przepisami odrębnymi,
- 2) dotrzymanie standardów ochrony środowiska, określonych w przepisach odrębnych,
- 3) przeznaczenie na zieleń powierzchni niezabudowanych i nieutwardzonych,
- 4) zakaz przekraczania dopuszczalnego poziomu hałasu, określonego przepisami odrębnymi.

§ 7. Obowiązują następujące ustalenia dotyczące szczegółowych zasad i warunków scalania i podziału nieruchomości:

1) powierzchnia działki:

- a) dla terenu 1.P nie może być mniejsza niż 3000m², z wyłączeniem infrastruktury technicznej dla której nie ustala się minimalnej powierzchni działki, ze względu na brak takiej potrzeby lub możliwości,
- b) dla pozostałych terenów nie ustala się minimalnej powierzchni działki, ze względu na brak takiej potrzeby lub możliwości,

2) szerokość frontu działki:

- a) dla terenu 1.P nie może być mniejsza niż 3,5m, z wyłączeniem infrastruktury technicznej dla której nie ustala się minimalnej szerokości frontu działki, ze względu na brak takiej potrzeby lub możliwości,
- b) dla pozostałych terenów nie ustala się minimalnej szerokości frontu działki, ze względu na brak takiej potrzeby lub możliwości,

3) kąt położenia granicy działki w stosunku do pasa drogi:

- a) dla terenu 1.P nie może być mniejszy niż 60⁰, z wyłączeniem infrastruktury technicznej dla której nie ustala się kąta położenia granicy działki w stosunku do pasa drogi, ze względu na brak takiej potrzeby lub możliwości,
- b) dla pozostałych terenów nie ustala się kąta położenia granicy działki w stosunku do pasa drogi, ze względu na brak takiej potrzeby lub możliwości.

§ 8. Obowiązują następujące ustalenia dotyczące zasad modernizacji, rozbudowy i budowy systemów komunikacji:

- 1) dopuszcza się etapowanie budowy projektowanych i rozbudowy istniejących dróg w zakresie realizacji poszczególnych odcinków dróg oraz modernizacji ich parametrów,
- 2) obsługa komunikacyjna poszczególnych terenów odbywać się będzie poprzez istniejący oraz projektowany układ dróg,
- 3) lokalizacja miejsc parkingowych na terenie, na którym usytuowany jest obiekt, jakiemu te miejsca towarzyszą,
- 4) ustala się:
 - a) dla terenu 1.E-F, 1.E ustala się minimum 1 miejsce parkingowe na 3 zatrudnionych,
 - b) dla terenu 1.P ustala się minimum 1 miejsce parkingowe na 3 zatrudnionych, w przypadku realizacji usług ustala się: dla usług o powierzchni użytkowej nie przekraczającej 100m² – minimum 1 miejsce parkingowe na każde rozpoczęte 50m² powierzchni użytkowej, dla usług o powierzchni użytkowej powyżej 100m² – minimum 1 miejsce parkingowe na każde rozpoczęte 80m² powierzchni użytkowej,
- 5) lokalizacja miejsc parkingowych dla pojazdów zaopatrzonych w kartę parkingową zgodnie z przepisami odrębnymi.

§ 9. Obowiązują następujące ustalenia dotyczące modernizacji, rozbudowy i budowy systemów infrastruktury technicznej:

- 1) w zakresie zasad modernizacji, rozbudowy i budowy systemów dystrybucyjnej infrastruktury technicznej:
 - a) sieci uzbrojenia technicznego terenu należy lokalizować zgodnie z przepisami odrębnymi,
 - b) dopuszcza się etapowanie budowy projektowanych i rozbudowy istniejących systemów infrastruktury technicznej,
 - c) dopuszcza się przebudowę sieci uzbrojenia terenu, w tym kolidującej z planowanym zainwestowaniem,
 - d) dopuszcza się wydzielenie działek przeznaczonych pod infrastrukturę techniczną, działki muszą mieć zapewniony dostęp do drogi publicznej,
 - e) dopuszcza się możliwość realizacji infrastruktury technicznej, jako towarzyszącej inwestycjom na terenach własnych inwestorów,
 - f) parametry infrastruktury technicznej należy dostosować do wymagań przepisów odrębnych,

- 2) zaopatrzenie w wodę:
 - a) z dystrybucyjnej sieci wodociągowej lub zgodnie z przepisami odrębnymi,
 - b) dopuszcza się rozbudowę i przebudowę istniejących oraz budowę nowych dystrybucyjnych sieci wodociągowych,
 - 3) odprowadzanie ścieków:
 - a) odprowadzenie ścieków do sieci kanalizacji sanitarnej lub zgodnie z przepisami odrębnymi,
 - b) dopuszcza się rozbudowę i przebudowę istniejących oraz budowę nowych sieci kanalizacji sanitarnej,
 - 4) w zakresie odprowadzania wód opadowych i roztopowych obowiązują przepisy odrębne,
 - a) dopuszcza się rozbudowę i przebudowę istniejących oraz budowę nowych sieci kanalizacji deszczowej,
 - b) dopuszcza się retencjonowanie wód opadowych,
 - 5) w zakresie melioracji obowiązują przepisy odrębne,
 - 6) w zakresie zaopatrzenia w energię elektryczną:
 - a) dostawa energii elektrycznej z istniejących i projektowanych stacji transformatorowych, sieci dystrybucyjnych linii napowietrznych, napowietrzno-kablowych i kablowych, wysokiego, średniego i niskiego napięcia,
 - b) dopuszcza się modernizację i rozbudowę istniejących oraz budowę nowych dystrybucyjnych sieci elektroenergetycznych w formie linii napowietrznych i kablowych, linii wielonapięciowych, wysokiego, średniego i niskiego napięcia oraz budowę stacji transformatorowych,
 - c) dopuszcza się wykonanie stacji transformatorowych w zależności od sposobu zagospodarowania terenów jako wbudowane lub obiekty wolnostojące na wydzielonych działkach lub na terenie własnym inwestora, dopuszcza się usytuowanie budynku stacji transformatorowej na granicy działki,
 - 7) ustala się zakaz lokalizacji elektrowni wiatrowych w tym wykorzystujących energię wiatru o mocy mikroinstalacji,
 - 8) w zakresie zaopatrzenia w gaz:
 - a) dopuszcza się zaopatrzenie w gaz z dystrybucyjnej sieci gazowej,
 - b) dopuszcza się rozbudowę i przebudowę istniejących oraz budowę nowych dystrybucyjnych sieci gazowych,
 - c) dopuszcza się indywidualne zbiorniki zaopatrzenia w gaz i związane z nimi instalacje,
 - d) dopuszcza się rozbudowę i przebudowę istniejącej sieci gazowej wysokiego ciśnienia,
 - 9) w zakresie zaopatrzenia w ciepło:
 - a) ustala się zaopatrzenie w ciepło w oparciu o zasilanie:
 - gazem,
 - energią elektryczną,
 - paliwami ciekłymi i stałymi,
 - b) obowiązuje stosowanie urządzeń o wysokiej sprawności spalania i niskim stopniu emisji zanieczyszczeń, zgodnie z przepisami odrębnymi i aktami prawa miejscowego,
 - 10) w zakresie rozwoju systemu telekomunikacyjnego: ustala się rozbudowę i przebudowę istniejących oraz budowę nowych dystrybucyjnych sieci i przyłączy teletechnicznych, zgodnie z zapotrzebowaniem,
 - 11) w zakresie gospodarki odpadami ustala się działania zgodnie z przepisami odrębnymi i aktami prawa miejscowego.
- § 10.** Obowiązują następujące ustalenia dotyczące ograniczenia w użytkowaniu i zagospodarowaniu terenu:
- 1) dla gazociągu wysokiego ciśnienia DN150 obowiązuje strefa kontrolowana o szerokości 4m (po 2m od osi gazociągu), w której zgodnie z przepisami odrębnymi występują ograniczenia w zabudowie i zagospodarowaniu,

- 2) wzdłuż istniejących napowietrznych linii elektroenergetycznych WN – 110kV sieci dystrybucyjnej ustala się pasy technologiczne o szerokości 22m (po 11m po każdej ze stron od osi linii),
- 3) wzdłuż istniejących napowietrznych linii elektroenergetycznych SN sieci dystrybucyjnej ustala się pasy technologiczne o szerokości 14m (po 7m po każdej ze stron od osi linii),
- 4) wzdłuż istniejących napowietrznych linii elektroenergetycznych nN – 0,4kV sieci dystrybucyjnej ustala się pasy technologiczne o szerokości 7m (po 3,5m po każdej ze stron od osi linii),
- 5) wzdłuż istniejących linii kablowych SN i nN – 0,4kV sieci dystrybucyjnej ustala się pasy technologiczne o szerokości 0,5m (po 0,25m po każdej ze stron od osi linii),
- 6) w pasach technologicznych obowiązuje zakaz sadzenia roślinności wysokiej i o rozbudowanym systemie korzeniowym

§ 11. 1. Ustala się granicę terenu rozmieszczenia urządzeń wytwarzających energię z odnawialnych źródeł energii o mocy zainstalowanej większej niż 500kW, w granicach linii rozgraniczających teren oznaczony na rysunku planu symbolem 1.E-F.

2. Ustala się maksymalną moc urządzeń wytwarzających energię z odnawialnych źródeł energii na terenie 1.E-F na 3MW.

3. Dla terenu, o którym mowa w ust. 1, ustala się strefę ochronną związaną z ograniczeniami w zabudowie, zagospodarowaniu i użytkowaniu terenu oraz występowania znaczącego oddziaływania na środowisko, urządzeń wytwarzających energię z odnawialnych źródeł energii o mocy zainstalowanej większej niż 500kW.

4. Dla strefy o której mowa w ust. 3, obowiązują ograniczenia w zabudowie, zagospodarowaniu i użytkowaniu terenu oraz występowaniu znaczącego oddziaływania na środowisko, urządzeń wytwarzających energię z odnawialnych źródeł energii o mocy zainstalowanej większej niż 500kW, zgodnie z przepisami odrębnymi.

Rozdział 3. Ustalenia dla terenu

§ 12. 1. Dla terenu oznaczonego na rysunku planu symbolem 1.E-F ustala się następujące przeznaczenie:

- 1) podstawowe: rozmieszczenie urządzeń wytwarzających energię z odnawialnych źródeł energii o mocy zainstalowanej większej niż 500kW;
- 2) uzupełniające:
 - a) komunikacja wewnętrzna,
 - b) infrastruktura techniczna,
 - c) zieleń,
 - d) grunty rolne, uprawy polowe.

2. Na terenie, o którym mowa w ust. 1, ustala się następujące zasady kształtowania ładu przestrzennego, zabudowy oraz wskaźniki zagospodarowania terenu:

- 1) ustala się nieprzekraczalną linię zabudowy w odległości 6m od linii rozgraniczającej tereny i jak na rysunku planu;
- 2) ustala się maksymalną ilość kondygnacji nadziemnych: jedna;
- 3) ustala się maksymalną wysokość zabudowy: 12m;
- 4) nie ustala się wymagań dotyczących kształtu dachu i rodzajów pokrycia dachu;
- 5) ustala się intensywności zabudowy: minimalną 0,001, maksymalną 1,0;
- 6) ustala się maksymalny wskaźnik powierzchni zabudowy do powierzchni działki: 99%;
- 7) ustala się minimalną powierzchnię biologicznie czynną na 0,01% powierzchni działki budowlanej.

§ 13. 1. Dla terenu oznaczonego na rysunku planu symbolem 1.P ustala się następujące przeznaczenie:

- 1) podstawowe: obiekty produkcyjne, składy i magazyny;
- 2) uzupełniające:

- a) usługi,
- b) komunikacja wewnętrzna,
- c) infrastruktura techniczna,
- d) zieleni.

2. Na terenie, o którym mowa w ust. 1, ustala się następujące zasady kształtowania ładu przestrzennego, zabudowy oraz wskaźniki zagospodarowania terenu:

- 1) ustala się nieprzekraczalną linię zabudowy w odległości 3m, 6m, 9m od linii rozgraniczającej tereny i jak na rysunku planu;
- 2) ustala się maksymalną ilość kondygnacji nadziemnych: trzy;
- 3) ustala się maksymalną wysokość zabudowy:
 - a) dla obiektów produkcyjnych, składów i magazynów: 12m;
 - b) dla usług: 15m;
- 4) nie ustala się wymagań dotyczących kształtu dachu i rodzajów pokrycia dachu;
- 5) ustala się intensywności zabudowy:
 - a) dla obiektów produkcyjnych, składów i magazynów: minimalną 0,01, maksymalną 6,0;
 - b) dla usług: minimalną 0,01, maksymalną 3,5;
- 6) ustala się maksymalny wskaźnik powierzchni zabudowy do powierzchni działki: 70%;
- 7) ustala się minimalną powierzchnię biologicznie czynną na 5% powierzchni działki budowlanej,
- 8) dla budynków nie spełniających warunków określonych w niniejszym paragrafie, istniejących przed dniem wejścia w życie niniejszej uchwały dopuszcza się:
 - a) remonty;
 - b) przebudowę, rozbudowę i nadbudowę zgodnie z ustaleniami niniejszego paragrafu.

§ 14. 1. Dla terenu oznaczonego na rysunku planu symbolem 1.E ustala się następujące przeznaczenie:

- 1) podstawowe: infrastruktura techniczna - elektroenergetyka,
- 2) uzupełniające:
 - a) komunikacja wewnętrzna,
 - b) infrastruktura techniczna,
 - c) zieleni.

2. Na terenie, o którym mowa w ust. 1, ustala się następujące zasady kształtowania ładu przestrzennego, zabudowy oraz wskaźniki zagospodarowania terenu:

- 1) ustala się nieprzekraczalną linię zabudowy w odległości 6m od linii rozgraniczającej tereny i jak na rysunku planu;
- 2) ustala się maksymalną ilość kondygnacji nadziemnych: dwie;
- 3) ustala się maksymalną wysokość zabudowy:
 - a) dla budynków: 12m;
 - b) dla budowli: 15m;
- 4) nie ustala się wymagań dotyczących kształtu dachu i rodzajów pokrycia dachu;
- 5) ustala się intensywności zabudowy: minimalną 0,01, maksymalną 2,0;
- 6) ustala się maksymalny wskaźnik powierzchni zabudowy do powierzchni działki: 80%;
- 7) ustala się minimalną powierzchnię biologicznie czynną na 0,001% powierzchni działki budowlanej,

8) dopuszcza się magazyn energii.

§ 15. 1. Dla terenu oznaczonego na rysunku planu symbolem 1.KDW ustala się następujące przeznaczenie:

- 1) podstawowe: droga wewnętrzna,
- 2) uzupełniające: infrastruktura techniczna.

2. Na terenie, o którym mowa w ust. 1, ustala się następujące zasady kształtowania ładu przestrzennego, zabudowy oraz zagospodarowania terenu:

- 1) szerokość w liniach rozgraniczających od 3m do 4m i jak na rysunku planu,
- 2) dopuszcza się jezdnię, chodnik, oświetlenie, ścieżkę rowerową, zieleń,
- 3) obowiązują zasady modernizacji, rozbudowy i budowy systemów komunikacji określone w §8 pkt 1.

Rozdział 4. Ustalenia końcowe

§ 16. Na podstawie art. 36 ust. 4 ustawy z dnia 27 marca 2003r. o planowaniu i zagospodarowaniu przestrzennym ustala się następującą wielkość stawki procentowej w wysokości 15%.

§ 17. Wykonanie niniejszej uchwały powierza się Burmistrzowi Miasta i Gminy Prochowice.

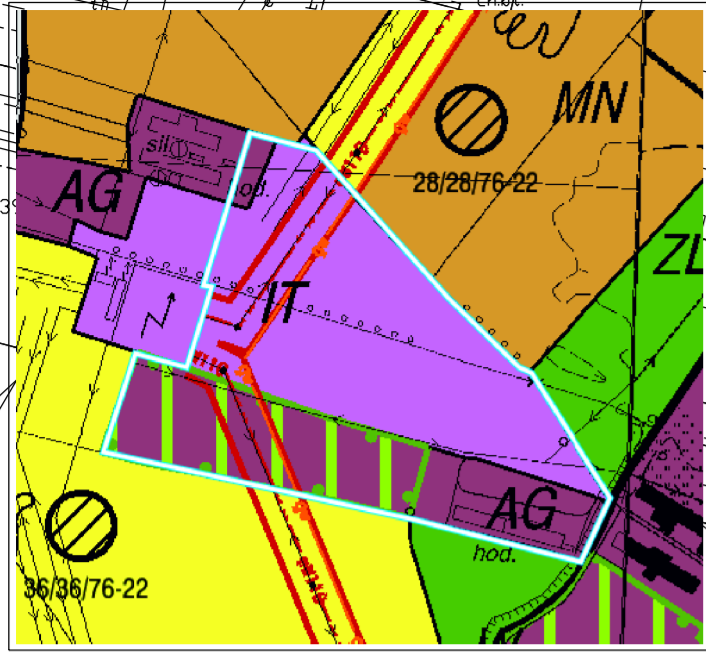
§ 18. Uchwała wchodzi w życie po upływie 14 dni od daty ogłoszenia w Dzienniku Urzędowym Województwa Dolnośląskiego.

Przewodnicząca Rady Miasta
i Gminy Prochowice

Maria Maćkowiak












ZMIANA MIEJSCOWEGO PLANU ZAGOSPODAROWANIA PRZESTRZENNEGO OBSZARU W OBRĘBIE 4 MIASTA PROCHOWICE

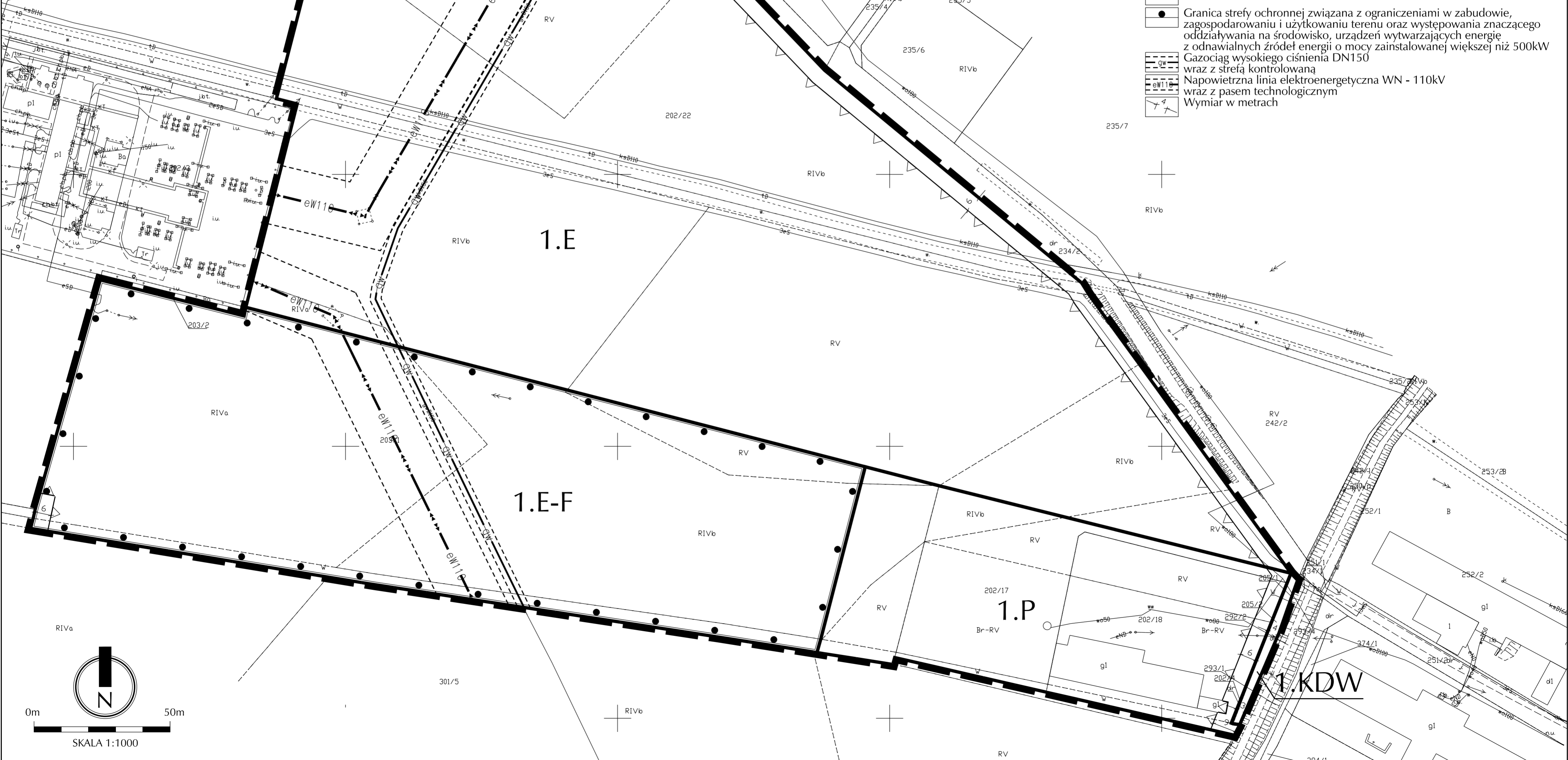
ZAŁĄCZNIK NR 1
DO UCHWAŁY RADY MIASTA I GMINY PROCHOWICE
NR LXIX/341/2023 Z DNIA 25.01.2023 ROKU



STUDIUM UWARUNKOWAŃ I KIERUNKÓW
ZAGOSPODAROWANIA PRZESTRZENNEGO
MIASTA I GMINY PROCHOWICE
UCHWAŁA NR XL/206/2021 Z 25.08.2021R

LEGENDA

-  Granica obszaru objętego planem, tożsama z terenem na którym występuje GZWP nr 319 Prochowice-Sroda Śląska
-  Linia rozgraniczająca tereny o różnym przeznaczeniu lub różnych zasadach zagospodarowania
-  Nieprzekraczalna linia zabudowy
-  E-F Teren rozmieszczenia urządzeń wytwarzających energię z odnawialnych źródeł energii o mocy zainstalowanej większej niż 500kW
-  P Teren obiektów produkcyjnych, składów i magazynów
-  E Teren infrastruktury technicznej - elektroenergetyka
-  KDW Teren drogi wewnętrznej
-  Granica strefy ochronnej związana z ograniczeniami w zabudowie, zagospodarowaniu i użytkowaniu terenu oraz występowania znaczącego oddziaływania na środowisko, urządzeń wytwarzających energię z odnawialnych źródeł energii o mocy zainstalowanej większej niż 500kW
-  Gazociąg wysokiego ciśnienia DN150 wraz z strefą kontrolowaną
-  Napowietrzna linia elektroenergetyczna WN - 110kV wraz z pasem technologicznym
-  Wymiar w metrach



Załącznik nr 2
do uchwały nr LXIX/341/2023
Rady Miasta i Gminy Prochowice
z dnia 25 stycznia 2023 roku

Rozstrzygnięcie o sposobie rozpatrzenia uwag do projektu planu

W nawiązaniu do art. 20 ust. 1 ustawy z dnia 27 marca 2003r. o planowaniu i zagospodarowaniu przestrzennym (Dz. U. z 2022r. poz. 503, ze zm.) Rada Miasta i Gminy Prochowice stwierdza, co następuje:

W trakcie wyłożenia projektu zmiany miejscowego planu zagospodarowania przestrzennego obszaru w obrębie 4 miasta Prochowice, do publicznego wglądu (w okresie od 26.10.2022r. do 18.11.2022r.) oraz w terminie wyznaczonym na składanie uwag, ustalonym na dzień 5.12.2022r., nie złożono żadnej uwagi do wyłożonego do publicznego wglądu projektu planu.

W związku z powyższym nie rozstrzyga się o sposobie rozpatrzenia nieuwzględnionych uwag do projektu zmiany miejscowego planu zagospodarowania przestrzennego obszaru w obrębie 4 miasta Prochowice, ze względu na brak takich uwag.

Przewodnicząca Rady
Miasta i Gminy Prochowice

Maria Maćkowiak

Załącznik nr 3
do uchwały nr LXIX/341/2023
Rady Miasta i Gminy Prochowice
z dnia 25 stycznia 2023 roku

Rozstrzygnięcie o sposobie realizacji zapisanych w planie inwestycji z zakresu infrastruktury technicznej, które należą do zadań własnych gminy oraz zasadach ich finansowania, zgodnie z przepisami o finansach publicznych

W nawiązaniu do art. 20 ust. 1 ustawy z dnia 27 marca 2003r. o planowaniu i zagospodarowaniu przestrzennym (Dz. U. z 2022r. poz. 503, ze zm.) Rada Miasta i Gminy Prochowice, stwierdza, co następuje:

Inwestycje z zakresu infrastruktury technicznej, które należą do zadań własnych gminy będą finansowane z budżetu gminy, w tym ze środków pozyskiwanych z funduszy Unii Europejskiej, a także ze środków zewnętrznych.

Przewodnicząca Rady
Miasta i Gminy Prochowice

Maria Maćkowiak

Załącznik Nr 4 do uchwały Nr LXIX/341/2023
Rady Miasta i Gminy Prochowice
z dnia 25 stycznia 2023 r.
Zalacznik4.gml

Dane przestrzenne, o których mowa w art. 67a z dnia 27 marca 2003 r. o planowaniu i zagospodarowaniu przestrzennym (Dz.U. z 2022 r. poz. 503, ze zm.) ujawnione zostaną po kliknięciu w ikonę

UZASADNIENIE

Miejscowy plan zagospodarowania przestrzennego jest aktem prawa miejscowego, do ustanowienia którego uprawniają Radę Miasta i Gminy Prochowice przepisy ustawy z dnia 8 marca 1990r. o samorządzie gminnym (Dz. U. z 2023r., poz. 40) oraz ustawy z dnia 27 marca 2003r. o planowaniu i zagospodarowaniu przestrzennym (Dz. U. z 2022r. poz. 503, ze zm.).

Niniejsza uchwała jest zakończeniem procedury planistycznej, podjętej na podstawie uchwały nr XXXVIII/199/21 Rady Miasta i Gminy Prochowice z dnia 23 czerwca 2021r. w sprawie przystąpienia do sporządzenia zmiany miejscowego planu zagospodarowania przestrzennego obszaru w obrębie 4 miasta Prochowice.

1. Sposób realizacji wymagań wynikających z art. 1 ust. 2 ustawy.

Przy sporządzeniu projektu niniejszego planu miejscowego uwzględniono:

- 1) Wymagania ładu przestrzennego, w tym urbanistyki i architektury, poprzez wprowadzenie do projektu planu ustaleń dotyczących między innymi: parametrów i wskaźników kształtowania zabudowy i zagospodarowania terenu, nieprzekraczalnych linii zabudowy, maksymalnej wysokości zabudowy, minimalnej i maksymalnej intensywności zabudowy, maksymalnego wskaźnika powierzchni zabudowy do powierzchni działki, minimalnej powierzchni biologicznie czynnej działki budowlanej, minimalnej liczby miejsc do parkowania w tym miejsc przeznaczonych na parkowanie pojazdów zaopatrzonych w kartę parkingową.
- 2) Walory architektoniczne i krajobrazowe, poprzez wprowadzenie do projektu planu ustaleń dotyczących między innymi: minimalnej powierzchni nowo wydzielonych działek budowlanych, lokalizację obiektów budowlanych zgodnie z przepisami techniczno – budowlanymi oraz ustalonymi w planie liniami zabudowy, zakaz lokalizacji elektrowni wiatrowych oraz poprzez ustalenia określone w pkt. 1).
- 3) Wymagania ochrony środowiska, w tym gospodarowanie wodami i ochronę gruntów rolnych i leśnych, poprzez wprowadzenie do projektu planu ustaleń dotyczących między innymi: dotrzymania standardów ochrony środowiska określonych w przepisach odrębnych, zakazu przekraczania dopuszczalnego poziomu hałasu określonego przepisami odrębnymi, ochrony Głównego Zbiornika Wód Podziemnych GZWP nr 319 Prochowice – Środa Śląska, zaopatrzenia w wodę, odprowadzanie ścieków, odprowadzania wód opadowych i roztopowych oraz dopuszczenie odnawialnych źródeł energii o mocy zainstalowanej większej niż 500kW.
Projekt miejscowego planu nie wymagał uzyskania zgody na zmianę przeznaczenia gruntów rolnych i leśnych na cele nierolnicze i nieleśne. W tym zakresie przyjęcie jego zapisów w formie uchwały Rady Miasta i Gminy Prochowice wypełnia wymogi ochrony gruntów rolnych i leśnych.
- 4) Wymagania ochrony dziedzictwa kulturowego i zabytków oraz dóbr kultury współczesnej, poprzez ochronę stanowisk archeologicznych. W projekcie planu nie wprowadzono zasad ochrony dóbr kultury współczesnej, ze względu na ich brak.
- 5) Wymagania ochrony zdrowia oraz bezpieczeństwa ludzi i mienia, a także potrzeby osób niepełnosprawnych, poprzez wprowadzenie do projektu planu ustaleń dotyczących między innymi: dotrzymania standardów ochrony środowiska określonych w przepisach odrębnych, zakazu przekraczania dopuszczalnego poziomu hałasu określonego przepisami odrębnymi, ochrony przed emisją zanieczyszczeń, gospodarowania odpadami, stosowania ograniczeń zabudowy i zagospodarowania terenu dla istniejącej i projektowanej infrastruktury technicznej, wyznaczenie minimalnej liczby miejsc parkingowych w tym dla pojazdów zaopatrzonych w kartę parkingową. Zapisy planu uwzględniają potrzeby osób niepełnosprawnych.
- 6) Walory ekonomiczne przestrzeni, poprzez doprowadzenie do zgodności ustaleń planu z faktycznym sposobem użytkowania i zagospodarowania terenów oraz planami inwestycyjnymi. Plan obejmuje teren w obrębie miasta Prochowice, a cały obszar planu jest dobrze skomunikowany poprzez istniejącą sieć dróg, a także wyposażone w niezbędną infrastrukturę techniczną.
- 7) Prawo własności, poprzez: rozpatrzenie i uwzględnienie wniosków mających na celu umożliwienie zagospodarowanie wskazanych obszarów zgodnie z oczekiwaniem społecznym oraz polityką rozwoju przestrzennego gminy - realizację przyszłych inwestycji, zapoznanie się ze strukturą własności terenów objętych planem, wyłożenie do publicznego wglądu projektu planu mające na celu uwzględnienie w maksymalnym stopniu, ewentualnych uwag składanych przez zainteresowanych.
- 8) Potrzeby obronności i bezpieczeństwa państwa: na obszarze objętym planem nie występują tereny, obiekty i urządzenia służące obronności i bezpieczeństwu państwa, (projekt planu został uzgodniony z właściwymi organami wojskowymi, ochrony granic oraz bezpieczeństwa państwa), w planie nie wprowadzono zapisów które niekorzystnie wpływają na obronność i bezpieczeństwo państwa.
- 9) Potrzeby interesu publicznego, poprzez uwzględnienie w planie zapisów pozwalających na optymalizację skutków finansowych uchwalenia planu, w szczególności w zakresie zadań własnych gminy.

- 10) Potrzeby w zakresie rozwoju infrastruktury technicznej, w szczególności sieci szerokopasmowych, poprzez wprowadzenie do projektu planu ustaleń dotyczących między innymi: zasad modernizacji, rozbudowy i budowy systemów infrastruktury technicznej (sieci wodociągowych, kanalizacyjnych, melioracyjnych, gazowych, elektroenergetycznych, zaopatrzenia w ciepło oraz obiektów im towarzyszących) w tym w szczególności rozbudowy głównego punktu odbioru energii elektrycznej oraz odnawialnych źródeł energii o mocy zainstalowanej większej niż 500kW, a dla systemów telekomunikacyjnych wprowadzono zasady rozbudowy i przebudowy istniejących oraz budowy nowych sieci i przyłączy teletechnicznych, zgodnie z zapotrzebowaniem.
- 11) Zapewnienie udziału społeczeństwa w pracach nad niniejszym miejscowym planem zagospodarowania przestrzennego w tym przy użyciu środków komunikacji elektronicznej, poprzez: zapewnienie możliwości składania wniosków do planu oraz poprzez wyłożenie projektu planu do publicznego wglądu, organizację dyskusji publicznej nad przyjętymi w projekcie planu rozwiązaniami oraz umożliwienie zainteresowanym wnoszenia uwag dotyczących projektu planu. Zgodnie z art. 18 ust 3 ustawy z dnia 27 marca 2003r. o planowaniu i zagospodarowaniu przestrzennym uwagi wniesione w postaci elektronicznej, uznaje się jako uwagi wniesione na piśmie.
Udział społeczeństwa w toku opracowania planu, został zapewniony również zgodnie z wymogami ustawy z dnia 3 października 2008r. o udostępnianiu informacji o środowisku i jego ochronie, udziale społeczeństwa w ochronie środowiska oraz o ocenach oddziaływania na środowisko (Dz. U. z 2022r. poz. 1029, ze zm.).
- 12) Zachowanie jawności i przejrzystości procedur planistycznych poprzez: poinformowanie społeczeństwa za pośrednictwem ogłoszeń publikowanych w prasie i obwieszczeń wywieszanych na tablicy, a także w sposób zwyczajowo przyjęty w gminie, o podjęciu uchwały i możliwości składania wniosków oraz wyłożeniu projektu planu do publicznego wglądu, udziału w dyskusji publicznej i składaniu uwag.
Dokumentacja prac planistycznych pozostaje dostępna do wglądu w celu zachowania jawności i przejrzystości procedur planistycznych.
- 13) Potrzebę zapewnienia odpowiedniej ilości i jakości wody, do celów zaopatrzenia ludności, nie ustala się ze wglądu na brak takiej potrzeby.

2. Sposób realizacji wymogów wynikających z art. 1 ust. 3 ustawy.

Ustalając przeznaczenie terenu lub określając potencjalny sposób zagospodarowania i korzystania z terenu:

- 1) Ważone były interes publiczny i interesy prywatne, w tym zgłaszane w postaci wniosków i uwag, zmierzające do ochrony istniejącego stanu zagospodarowania terenu, jak i zmian w zakresie jego zagospodarowania interes prywatny został uwzględniony w szerokim zakresie, w szczególności w zakresie przeznaczenia nowych terenów pod odnawialne źródła energii o mocy zainstalowanej większej niż 500kW. Zapoznano się z wykazem właścicieli i władających oraz wykazem decyzji w indywidualnych sprawach dotyczących zagospodarowania terenu.
- 2) Ważone były analizy ekonomiczne, środowiskowe i społeczne poprzez: zapoznanie się z analizą zasadności przystąpienia do sporządzania planu oraz wykonanie analizy komunikacyjnej oraz położenia terenu w strukturze funkcjonalno-przestrzennej miasta, inwentaryzacji w terenie, analizy własności terenu oraz wykonanie pomiarów powierzchni terenu; analizę zapisów obowiązującego studium uwarunkowań i kierunków zagospodarowania przestrzennego; analizę obowiązujących planów; analizę opracowania ekofizjograficznego, analizę terenów pod względem przeznaczenia ich na cele nierolnicze i nieleśne, opracowanie prognozy oddziaływania na środowisko projektu miejscowego planu, której celem było podsumowanie istniejącego stanu środowiska oraz określenie potencjalnego wpływu realizacji ustaleń zawartych w projekcie planu na poszczególne elementy środowiska przyrodniczego i kulturowego; opracowanie prognozy skutków finansowych uchwalenia mppz której celem jest pomoc w zakresie racjonalizacji, z punktu widzenia efektywności ekonomicznej, podejmowanych decyzji, przedstawienie ich możliwych do przewidzenia skutków oraz zwrócenie uwagi na potencjalne zagrożenia, związane z ich realizacją. Dla całego terenu objętego opracowaniem obowiązuje miejscowy plan zagospodarowania przestrzennego gminy Prochowice, uchwalony przez Radę Miasta i Gminy Prochowice uchwałą nr XII/53/2003 z dnia 27 listopada 2003r (z późniejszymi zmianami) oraz miejscowy plan zagospodarowania przestrzennego obszarów w obrębie 4 miasta Prochowice, uchwalony przez Radę Miasta i Gminy Prochowice uchwałą nr VIII/42/2011 z dnia 27 kwietnia 2011r. Zmiana planu została podjęta z uwagi na konieczność przeznaczenia nowych terenów pod rozbudowę głównego punktu odbioru energii elektrycznej i odnawialne źródła energii o mocy zainstalowanej większej niż 500kW.

3. W ustaleniach projektu w następujący sposób zrealizowano wymogi wynikające z art. 1 ust. 4 ustawy.

Dopuszczając nową zabudowę, uwzględniono wymagania ładu przestrzennego, efektywnego gospodarowania przestrzenią oraz walorów ekonomicznych przestrzeni w zakresie:

- 1) Kształtowania struktur przestrzennych przy uwzględnieniu dążenia do minimalizowania transportochłonności układu przestrzennego poprzez: wykorzystanie do obsługi komunikacyjnej obszaru istniejących elementów układu drogowego.
- 2) W planie nie dopuszcza się lokalizacji zabudowy mieszkaniowej.

- 3) Zapewnienia rozwiązań przestrzennych, ułatwiających przemieszczanie się pieszych i rowerzystów: Rozwiązania przyjęte w planie i stan istniejący zaspokajają obecne potrzeby pieszych i rowerzystów.
- 4) Obszar objęty planem nie należy do terenów o w pełni wykształconej zwartej strukturze funkcjonalno-przestrzennej miejscowości Prochowice. Obszar objęty planem należy uznać za przygotowany w odpowiednim stopniu do lokalizacji rozbudowy głównego punktu odbioru energii elektrycznej i odnawialnych źródeł energii o mocy zainstalowanej większej niż 500kW, przez co rozumie się obszar charakteryzujący się dostępem do sieci komunikacyjnej oraz sieci elektroenergetycznych adekwatnych dla nowej, planowanej zabudowy.

4. Zgodność z wynikami analizy, o której mowa w art. 32 ust. 1.

Burmistrz Miasta i Gminy Prochowice wykonał analizy, o których mowa w art. 32 ust. 1 ustawy o planowaniu i zagospodarowaniu przestrzennym. Uchwała o której mowa w art. 32 ust. 2 ww. ustawy została przyjęta przez Radę Miasta i Gminy Prochowice uchwałą nr LV/338/2018 z dnia 26 września 2018r.

Niniejszy plan miejscowy zachowuje zgodność z wynikami analizy, o której mowa w art. 32 ustawy o planowaniu i zagospodarowaniu przestrzennym.

Ustalenia niniejszego miejscowego planu zagospodarowania przestrzennego likwidują bariery prawne i umożliwiają rozwój działań inwestycyjnych.

5. Wpływ na finanse publiczne, w tym budżet gminy.

W prognozie skutków finansowych uchwalenia miejscowego planu zagospodarowania przestrzennego, zostały zestawione, dla poszczególnych lat spodziewane wydatki i wpływy w związku z realizacją ustaleń zawartych w analizowanym projekcie miejscowego planu zagospodarowania przestrzennego. Następnie zdyskontowana została, na dzień sporządzenia prognozy, różnica pomiędzy wpływami a wydatkami gminy przy stopie dyskontowej. Stopa ta została oszacowana na podstawie danych z rynku kapitałowego w odniesieniu do bezpiecznych długoterminowych lokat skarbowych i z uwzględnieniem ryzyka inwestowania na lokalnym rynku nieruchomości.

6. Przebieg prac planistycznych.

Procedurę sporządzania planu przeprowadzono wg przepisów przywoływanej na wstępie ustawy:

- 1) ogłoszono i obwieszczono o podjęciu uchwały w sprawie przystąpienia do sporządzenia planu oraz zawiadomiono organy i instytucje określone ustawą, w wyniku tych publikacji i zawiadomień zostały wniesione wnioski do planu;
- 2) wskazania zawarte w odpowiedziach na zawiadomienia i wnioskach zostały odpowiednio wykorzystane w opracowywaniu;
- 3) projekt planu (wraz z prognozą oddziaływania na środowisko), dostosowany do wymagań ustawy, rozporządzeń wykonawczych i przepisów odrębnych, został poddany opiniowaniu i uzgadnianiu;
- 4) wprowadzono zmiany wynikające z opinii i uzgodnień;
- 5) projekt planu został wyłożony do publicznego wglądu i przeprowadzono publiczną dyskusję nad przyjętymi w nim rozwiązaniami, do projektu planu nie wpłynęły uwagi.

Rozstrzygnięcie o sposobie rozpatrzenia uwag do projektu planu stanowi załącznik do uchwały.

Rozstrzygnięcie o sposobie realizacji zapisanych w planie inwestycji z zakresu infrastruktury technicznej, które należą do zadań własnych gminy, oraz o zasadach ich finansowania, stanowi załącznik do uchwały.

Dane przestrzenne, o których mowa w art. 67a ust. 2 ustawy z dnia 27 marca 2003r. o planowaniu i zagospodarowaniu przestrzennym, stanowią załącznik do uchwały.

Rada Miasta i Gminy Prochowice, podejmując uchwałę w sprawie uchwalenia planu stwierdza, że projekt planu nie narusza ustaleń Studium uwarunkowań i kierunków zagospodarowania przestrzennego miasta i gminy Prochowice.

W przyjętym do uchwalenia projekcie uwzględniono ponadto wytyczne wynikające z przepisów art. 55 ustawy z dnia 3 października 2008r. o udostępnianiu informacji o środowisku i jego ochronie, udziale społeczeństwa w ochronie środowiska oraz o ocenach oddziaływania na środowisko.

Należy stwierdzić, że projekt planu został sporządzony zgodnie z obowiązującymi przepisami i realizuje przedstawione w uchwale zamierzenia.