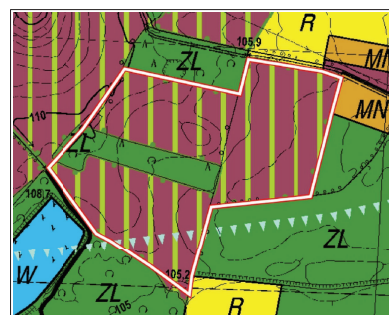
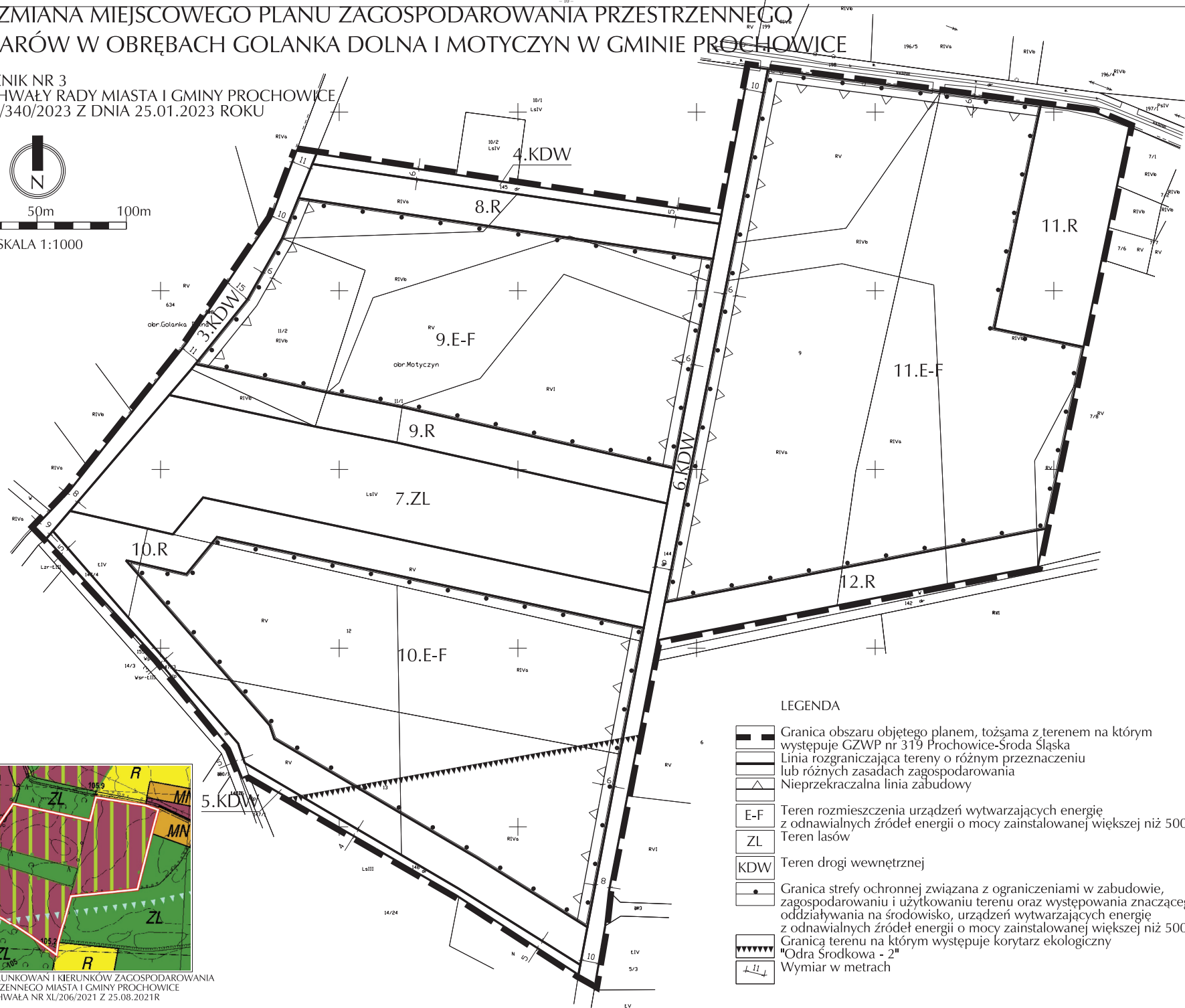


ZMIANA MIEJSCOWEGO PLANU ZAGOSPODAROWANIA PRZESTRZENNEGO OBZARÓW W OBRĘBACH GOLANKA DOLNA I MOTYCZYN W GMINIE PROCHOWICE










ZAŁĄCZNIK NR 3
DO UCHWAŁY RADY MIASTA I GMINY PROCHOWICE
NR LXIX/340/2023 Z DNIA 25.01.2023 ROKU



STUDIUM UWARUNKOWAŃ I KIERUNKÓW ZAGOSPODAROWANIA
PRZESTRZENNEGO MIASTA I GMINY PROCHOWICE
UCHWAŁA NR XL/206/2021 Z 25.08.2021R



LEGENDA

-  Granica obszaru objętego planem, tożsama z terenem na którym występuje GZWP nr 319 Prochowice-Sroda Śląska
-  Linia rozgraniczająca tereny o różnym przeznaczeniu lub różnych zasadach zagospodarowania
-  Nieprzekraczalna linia zabudowy
-  Teren rozmieszczenia urządzeń wytwarzających energię z odnawialnych źródeł energii o mocy zainstalowanej większej niż 500kW
-  Teren lasów
-  Teren drogi wewnętrznej
-  Granica strefy ochronnej związana z ograniczeniami w zabudowie, zagospodarowaniu i użytkowaniu terenu oraz występowania znaczącego oddziaływania na środowisko, urządzeń wytwarzających energię z odnawialnych źródeł energii o mocy zainstalowanej większej niż 500kW
-  Granicą terenu na którym występuje korytarz ekologiczny "Odra Środkowa - 2"
-  Wymiar w metrach