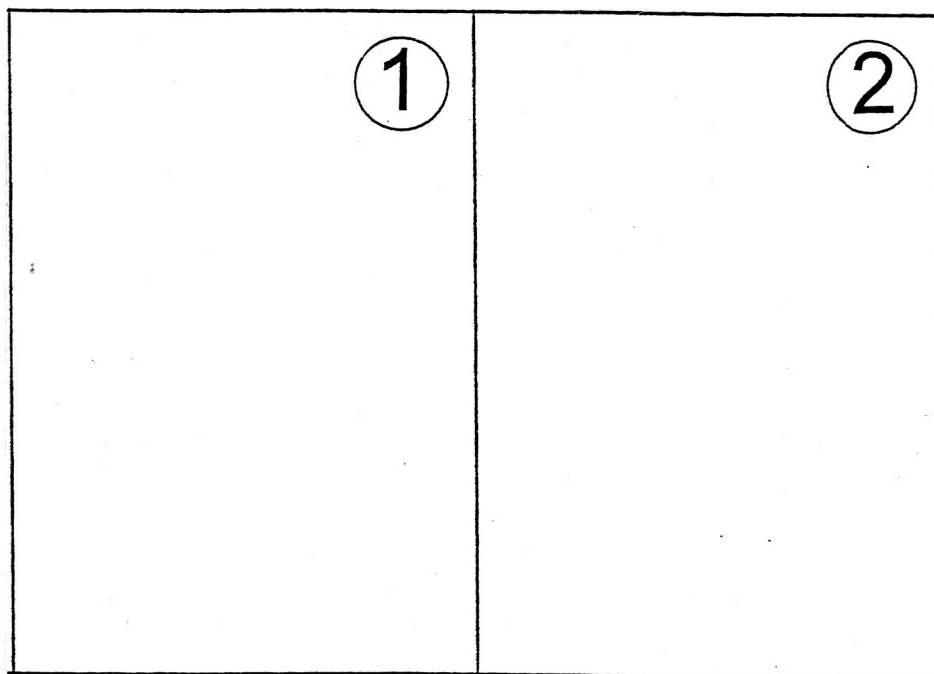


ZAŁĄCZNIK Nr 1  
do Uchwały Nr III/12/06  
Rady Miasta i Gminy Prochowice  
z dnia 28 grudnia 2006r.



# SCHEMAT ARKUSZY

skala 1 : 2 000

Studium uwarunkowań i kierunków zagospodarowania przestrzennego  
 Zespół osadniczy PROCHOWICE - LISOWICE  
 KIERUNKI ZAGOSPODAROWANIA PRZESTRZENNEGO




BUDOWA GAZOCIĄGU WC  
dz. nr 72/96 obręb 1 Miasto Prochowice

Skala 1 : 2 000

**1. RYSUNEK PLANU**

2

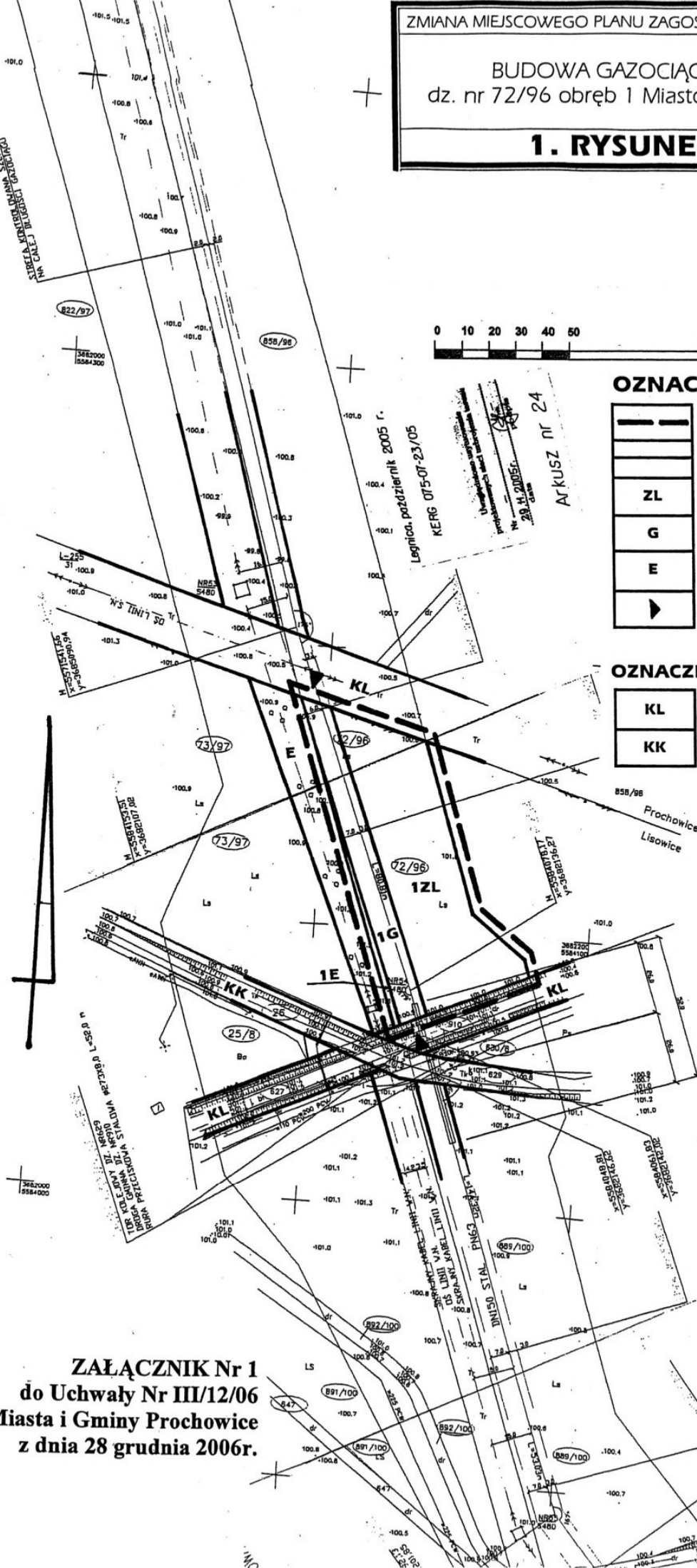


**OZNACZENIA**

- GRANICA OPRACOWANIA
- LINIE ROZGRANICZAJĄCE TERENY O RÓŻNYM PRZEZNACZENIU
- TERENY LASÓW
- TERENY GAZOWNICTWA
- TERENY ELEKTROENERGETYKI
- WJAZD

**OZNACZENIA INFORMACYJNE**

- TERENY DRÓG LOKALNYCH
- TERENY KOLEJOWE



**ZAŁĄCZNIK Nr 1**  
do Uchwały Nr III/12/06  
Rady Miasta i Gminy Prochowice  
z dnia 28 grudnia 2006r.

mgr inż. Bogusław Jemtowniak  
główny inżynier i uprawniony do świadczenia  
usług geodezyjnych i inżynierskich  
Świdnica 17-114

"GLOB-GEO" S.C.  
ul. Armii Krajowej 111A  
52-100 Wrocław  
NIP 891-17-73 897 / REGON 380567  
tel. (071) 894 15 81

Legnica, październik 2005 r.  
KRG 075-07-23/05

Legnica, październik 2005 r.  
KRG 075-07-23/05

Legnica, październik 2005 r.  
KRG 075-07-23/05

Legnica, październik 2005 r.  
KRG 075-07-23/05

Arkusz nr 23

Arkusz nr 22