

**MAPA DO CELÓW PROJEKTOWYCH**

Skala: 1:500  
 woj. dolnośląskie  
 pow. legnicki  
 Miasto Prochowice okr. 2  
 Olszyna Prochowice okr.-Lisowice  
 Obszar: wieś na Rozstaniu  
 Należy przewidzieć z mostami: map  
 452.833.0643 | 452.231.0843  
 Mapa stanowi granicę projektu  
 wydatki do 08.06.2008 r.  
 Karty: 074-38/06, 075-07-14/06

BIURO URANISYKI I ARCHITEKTURY  
 58-500 Jelenia Góra, ul. Grodzka 13, tel.: (075) 7522400

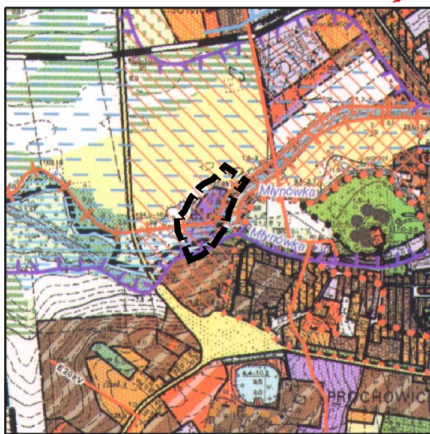
BILGA 45 619 000 22 7 01 1  
 Kancelaria Zapisowa  
 GEOGRAFIA I EKONOMIA / OK  
 tel. 86 279 18-100 20 31-96

Uwzględniono wszystkie  
 projektowane sieci i urządzenia terenu

Nr.  
 07.ubp.2008r.  
 data

Przebieg linii wodnych i  
 urządzeń wodnych  
 planuje się w oparciu o:  
 1. Wyniki pomiarów terenowych  
 2. Mapy sytuacyjne  
 3. Plan projektowy z uwzględnieniem  
 danych z pomiarów terenowych  
 4. Wyniki pomiarów terenowych

Plan sytuacyjny  
 1:500  
 Wskazanie linii wodnych i  
 urządzeń wodnych  
 planuje się w oparciu o:  
 1. Wyniki pomiarów terenowych  
 2. Mapy sytuacyjne  
 3. Plan projektowy z uwzględnieniem  
 danych z pomiarów terenowych  
 4. Wyniki pomiarów terenowych















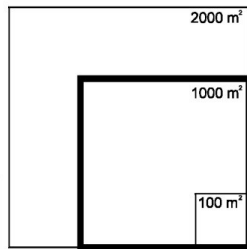
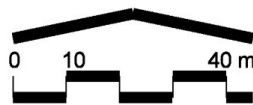
wyrys ze suikzp miasta i gminy Prochowice  
 uchwalonego uchwałą Rady Miasta i Gminy  
 Prochowice Nr XXXVIII/211/1998  
 z dnia 30 marca 1998 r. z późn. zmianami

obwód Lisowice

obwód Prochowice

**ZAŁĄCZNIK GRAFICZNY  
 DO UCHWAŁY NR XLV/215/2009  
 RADY MIASTA I GMINY PROCHOWICE  
 z dnia 30 listopada 2009 r.**

-  USTALONE LINIE ROZGRANICZAJĄCE
-  ORIENTACYJNE LINIE ROZGRANICZAJĄCE
-  WS WODY OTWARTE
-  WSp PRZEPŁAWKA
-  WSk KANAŁ ENERGETYCZNY
-  MEW, WSK MAŁA ELEKTROWNIA WODNA I KANAŁ ENERGETYCZNY
-  R, Z TERENY ŁĄK I ZIELENI NIEURZĄDZONEJ
-  WB WAŁ PRZECIWPOWODZIOWY
-  R TERENY ROLNICZE
-  GRANICA OPRACOWANIA
-  GRANICE DZIAŁEK
-  GRANICA OBRĘBÓW



**BIURO URANISYKI I ARCHITEKTURY**  
 58-500 Jelenia Góra, ul. Grodzka 13, tel.: (075) 7522400

**MIEJSCOWY PLAN ZAGOSPODAROWANIA PRZESTRZENNEGO  
 TERENU MAŁEJ ELEKTROWNII WODNEJ LOKALIZOWANEJ  
 W OBR. LISOWICE I PROCHOWICE (GM. PROCHOWICE)**

**RYSUNEK PLANU**

arch. Grażyna GRAJEK - gł. proj.	inż. Jacek MAGIERA
mgr inż. Małgorzata WOŁOSZKA	mgr inż. Danuta GRAJEK
mapa syt.-wys. plus mapa ewidencji gruntów	SKALA 1:1000