







MIEJSOWY PLAN ZAGOSPODAROWANIA PRZESTRZENNEGO OBSZARÓW W OBRĘBI 4 MIASTA PROCHOWICE OBSZAR V

LEGENDA


-  GRANICA OBSZARU OBJĘTEGO PLANEM
-  LINIE ROZGRANICZAJĄCE TERENY O RÓŻNYCH FUNKCJACH LUB ZASADACH ZAGOSPODAROWANIA
-  LINIE PODZIAŁÓW WEWNĘTRZNYCH - PROPONOWANE
-  NIEPRZEKACZALNE LINIE ZABUDOWY
-  OBOWIĄZUJĄCE LINIE ZABUDOWY
-  MIEJSCE ZMIANY RODZAJU LINII ZABUDOWY

FUNKCJE TERENÓW

TERENY MIESZKALNICTWA

-  MIESZKALNICTWO JEDNORODZINNE ORAZ USŁUGI





TERENY AKTYWNOŚCI GOSPODARCZEJ

-  PRODUKCJA, SKŁADY, MAGAZYNY ORAZ USŁUGI

TERENY KOMUNIKACJI

-  KOMUNIKACJA PUBLICZNA
-  KDD - ULICE DOJAZDOWE
-  KOMUNIKACJA WEWNĘTRZNA
-  KDW - CIĄGI PIESZO-JEZDNE

OZNACZENIA INFORMACYJNE NIE STANOWIĄCE USTAŁEN PLANU

-  KOMUNIKACJA DROGOWA POZA OBSZAREM OPRAWOWANIA
-  STANOWISKO ARCHEOLOGICZNE O POWIERZCHNI DO 0,01 HA
-  GRANICA OBSZARU O NIEKORZYSTNYCH WARTUNKACH FIZJOGRAFICZNYCH
-  GRANICA OBSZARU ZASIĘGU WÓD POWODZIOWYCH 1997 R. RZEKI ODRY

PLAN (OBSZAR IV) W CAŁOŚCI ZNAJDUJE SIĘ W GRANICACH GŁÓWNEGO ZBIORNIKA WÓD PODZIEMNYCH NR 319 "SUBZIORNIK PROCHOWICE - ŚRODA SĄSKA"



WYRYS ZE STUDIUM UWARUNKOWAŃ I KIERUNKÓW ZAGOSPODAROWANIA PRZESTRZENNEGO MIASTA I GMINY PROCHOWICE

SKALA 1 : 10 000

Uchwała Nr XXXII/164/2009 Rady Miasta i Gminy Prochowice z dnia 27 lutego 2009r.


MAPA ZASADNICZA PROCHOWICE

Skala (miasto) 1:1000
 datę 1.5.2009
 autorzy 1.5.2009 3.3.2009
 skala 1:1000


STAROSTA LEGNICKI
 Powiatowy Urząd Rejonowy
 Urząd Miejski w Legnicy

Reprodukcja niniejszego projektu jest dozwolona w całości lub w części, o ile jest to zgodne z przepisami o prawie do informacji publicznej, z zastrzeżeniem, że nie może być wykorzystana do celów komercyjnych.

Projektant: **RS STUDIO**
 mgr inż. Rafał Samiński
 mgr inż. Paweł Piakorz
 mgr inż. Tomasz Paschke



SKALA 1 : 1000
 POMNIĘSIENIE



ZAŁĄCZNIK NR 1E
 DO UCHWAŁY NR VIII/42/2011
 RADY MIASTA I GMINY PROCHOWICE
 Z DNIA 27 KWIEŚNIA 2011 ROKU

TYTUŁ KRYBUNKU: MIEJSOWY PLAN ZAGOSPODAROWANIA PRZESTRZENNEGO OBSZARÓW W OBRĘBI 4 MIASTA PROCHOWICE	
ZAL. NR 1E	Obszar V
DL. PROJEKTANTA	mgr inż. arch. Rafał Samiński wpił ZOU nr Z-230
ZESP. PROJEKTOWY	mgr inż. Miroslaw Korzeniowski mgr inż. Paweł Piakorz mgr inż. Tomasz Paschke
SKALA:	1 : 1 000 DATA: kwiecień 2011r.