













LEGENDA
OBOWIĄZUJĄCE USTALENIA PLANU MIEJSCOWEGO

-  GRANICA OBSZARU OBJĘTEGO PLANEM MIEJSCOWYM
-  LINIE ROZGRANICZAJĄCE TERENY O RÓŻNYM PRZEZNACZENIU LUB ZASADACH ZAGOSPODAROWANIA
-  NIEPRZEKACZALNA LINIA ZABUDOWY
-  OBOWIĄZUJĄCA LINIA ZABUDOWY
-  MIEJSCE ZMIANY RODZAJU LINII ZABUDOWY




PRZEZNACZENIE TERENU

-  MN ZABUDOWA MIESZKANIOWA JEDNORODZINNA
-  MN/U ZABUDOWA MIESZKANIOWA JEDNORODZINNA ORAZ USŁUGI
-  R GRUNTY ROLNE
-  KDW KOMUNIKACJA WEWNĘTRZNA

POZOSTAŁE OZNACZENIA

-  GRANICA STREFY "OW" OBSERWACJI ARCHEOLOGICZNEJ
- DLA CAŁEGO "OBSZARU X" PLANU MIEJSCOWEGO USTALA SIĘ STREFĘ "B" OCHRONY KONSERWATORSKIEJ STANOWIĄCĄ JEDNOCZEŚNIE STREFĘ NOWOŻYTNEGO, HISTORYCZNEGO UKŁADU URBANISTYCZNEGO
-  GRANICA OBSZARU WYMAGAJĄCEGO PRZEKSZTAŁCEN LUB REHABILITACJI ISTNIEJĄCEJ ZABUDOWY I INFRASTRUKTURY TECHNICZNEJ
-  OBIEKTY I OBSZARY UJĘTE W GMINNEJ EWIDENCJI ZABYTKÓW

ELEMENTY INFORMACYJNE NIE STANOWIĄCE USTALEŃ PLANU MIEJSCOWEGO

-  GRANICA OBSZARU SZCZEGÓLNEGO ZAGROŻENIA POWODZIĄ RZEKI KACZAWY
-  GRANICA OBSZARU POTENCJALNEGO ZAGROŻENIA POWODZIĄ RZEKI KACZAWY
-  KOMUNIKACJA POZA OBSZAREM OPRACOWANIA

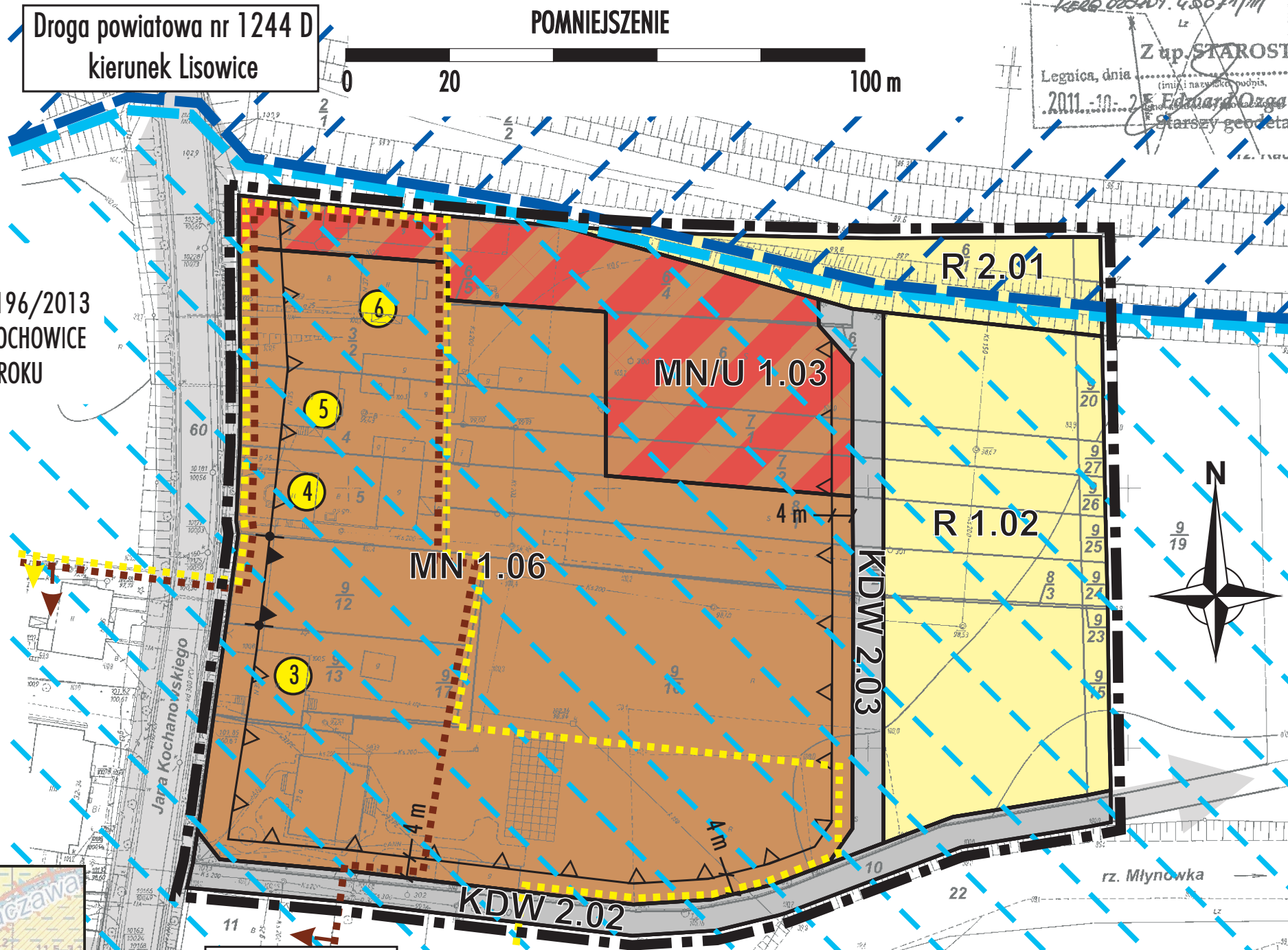
PLAN MIEJSCOWY (OBSZARY I-XIII) W CAŁOŚCI ZNAJDUJE SIĘ W GRANICACH GŁÓWNEGO ZBIORNIKA WÓD PODZIEMNYCH NR 319 "SUBZBIORNIK PROCHOWICE - ŚRODA ŚLĄSKA" "OBSZAR X" PLANU MIEJSCOWEGO W CAŁOŚCI ZNAJDUJE SIĘ W GRANICACH OBSZARU O NIEKORZYSTNYCH WARUNKACH FIZIOGRAFICZNYCH




MIEJSCOWY PLAN ZAGOSPODAROWANIA PRZESTRZENNEGO OBSZARÓW W OBRĘBACH 1, 2 I 3 MIASTA PROCHOWICE OBSZAR X

SKALA 1 : 1000
POMNIEJSZENIE

STAROSTA LEGNICKI
Powiatowy Ośrodek Dokumentacji Geodezyjnej i Kartograficznej
Pozwala na wydanie i publikację niniejszego dokumentu z oryginałem przyjętym do państwowego zasobu geodezyjnego i kartograficznego
KBLG.020.209.4.0071/M
Z up. STAROSTA
Legnica, dnia
2011-10-28 Edward Ozga
Starszy geodeta



ZAŁĄCZNIK NR 1G
DO UCHWAŁY NR XXXIII/196/2013
RADY MIASTA I GMINY PROCHOWICE
Z DNIA 27 LUTEGO 2013 ROKU



WYRYS ZE STUDIUM UWARUNKOWAŃ I KIERUNKÓW
ZAGOSPODAROWANIA PRZESTRZENNEGO MIASTA I GMINY PROCHOWICE
SKALA 1 : 10 000
Uchwała Nr XXXII/164/2009 Rady Miasta i Gminy Prochowice
z dnia 27 lutego 2009r.

Droga powiatowa
nr 1244 D
kierunek
centrum Prochowic

TYTUŁ RYSUNKU:		MIEJSCOWY PLAN ZAGOSPODAROWANIA PRZESTRZENNEGO OBSZARÓW W OBRĘBACH 1, 2 I 3 MIASTA PROCHOWICE	
Załącznik nr 1G	Obszar X		
GŁ. PROJEKTANT:	mgr inż. arch. Rafał Schmidt	wpis ZOIU nr Z-299	
ZESPÓŁ PROJEKTOWY:	Monika Korzeniowska mgr inż. Tomasz Pacholec mgr inż. Iwona Wojczuk-Kokot		
SKALA:	1 : 1 000	DATA:	lutny 2013r.
		pracownia projektowa "R.S.STUDIO" mgr inż. arch. Rafał Schmidt biuro: Kamień, ul. Bursztynowa 103 55-095 Mirków k/Wrocławia tel. 071/7245959; fax: 071/7916376 internet: www.rsstudio.com.pl poczta: biuro@rsstudio.com.pl	