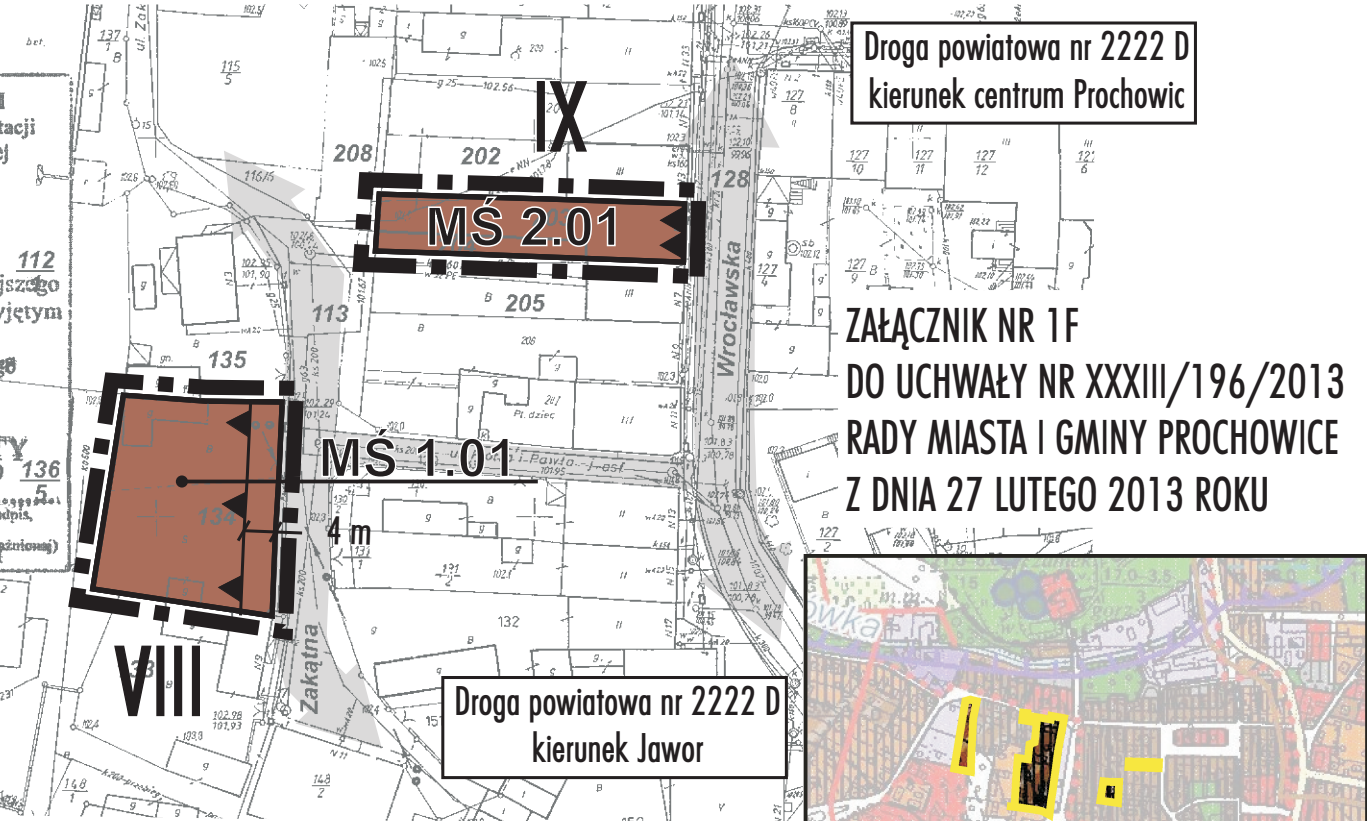
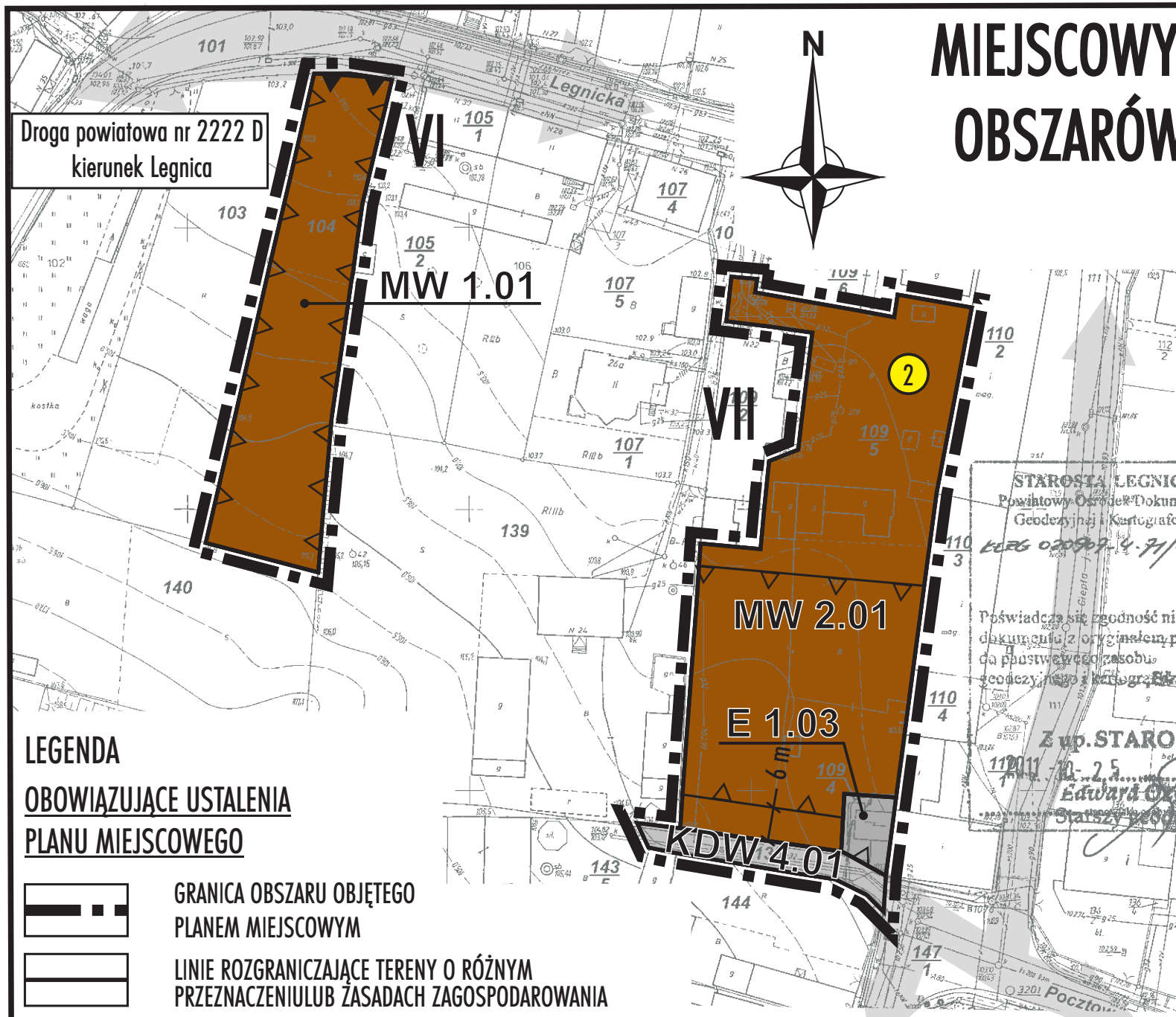


MIEJSCOWY PLAN ZAGOSPODAROWANIA PRZESTRZENNEGO OBSZARÓW W OBRĘBACH 1, 2 I 3 MIASTA PROCHOWICE OBSZAR VI, VII, VIII, IX



SKALA 1 : 1000
POMNIEJSZENIE



LEGENDA OBOWIĄZUJĄCE USTALENIA PLANU MIEJSCOWEGO

- GRANICA OBSZARU OBJĘTEGO PLANEM MIEJSCOWYM
- LINIE ROZGRANICZAJĄCE TERENY O RÓŻNYM PRZEZNACZENIU LUB ZASADACH ZAGOSPODAROWANIA
- NIEPRZEKRACZALNA LINIA ZABUDOWY
- OBOWIĄZUJĄCA LINIA ZABUDOWY
- OBOWIĄZUJĄCA PIERZEJOWA LINIA ZABUDOWY

- ### PRZEZNACZENIE TERENU
- MW** ZABUDOWA MIESZKANIOWA
 - MŚ** ZABUDOWA MIESZKANIOWA ŚRÓDMIJSKA
 - E** ELEKTROENERGETYKA
 - KDW** KOMUNIKACJA WEWNĘTRZNA

OBIEKTY I OBSZARY UJĘTE W GMINNEJ EWIDENCJI ZABYTKÓW

USTALA SIĘ DLA CAŁYCH "OBSZARÓW":
 - VIII i IX" PLANU MIEJSCOWEGO STREFĘ "A" ŚCISZEJ OCHRONY KONSERWATORSKIEJ STANOWIĄCĄ JEDNOCZEŚNIE OŚRODEK HISTORYCZNY MIASTA,
 STREFĘ "OW" OBSERWACJI ARCHEOLOGICZNEJ,
 - VI i VII" STREFĘ "OW" OBSERWACJI ARCHEOLOGICZNEJ,
 - VI, VII, VIII i IX STREFĘ "B" OCHRONY KONSERWATORSKIEJ STANOWIĄCĄ JEDNOCZEŚNIE STREFĘ NOWOŻYTNEGO, HISTORYCZNEGO UKŁADU URBANISTYCZNEGO

"OBSZARY VII-IX" PLANU MIEJSCOWEGO W CAŁOŚCI ZNAJDUJĄ SIĘ W GRANICACH OBSZARU WYMAGAJĄCEGO PRZEKSZTAŁCEN LUB REHABILITACJI ISTNIEJĄCEJ ZABUDOWY I INFRASTRUKTURY TECHNICZNEJ

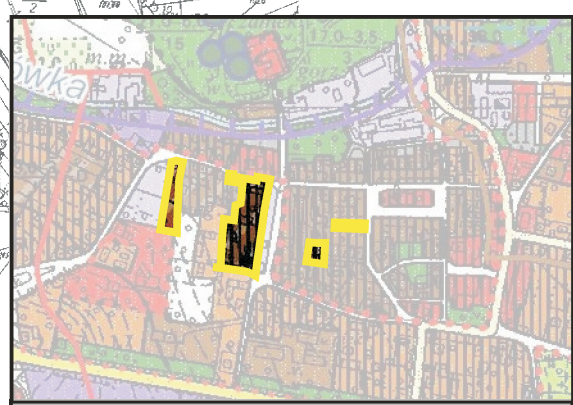
ELEMENTY INFORMACYJNE NIE STANOWIĄCE USTALEŃ PLANU MIEJSCOWEGO

PLAN MIEJSCOWY (OBSZARY I-XIII) W CAŁOŚCI ZNAJDUJE SIĘ W GRANICACH GŁÓWNEGO ZBIORNIKA WÓD PODZIEMNYCH NR 319 "SUBZBIORNIK PROCHOWICE - ŚRODA ŚLĄSKA"

KOMUNIKACJA POZA OBSZAREM OPRACOWANIA

Droga powiatowa nr 2222 D
kierunek centrum Prochowic

ZAŁĄCZNIK NR 1F
DO UCHWAŁY NR XXXIII/196/2013
RADY MIASTA I GMINY PROCHOWICE
Z DNIA 27 LUTEGO 2013 ROKU



WYRYS ZE STUDIUM UWARUNKOWAŃ I KIERUNKÓW ZAGOSPODAROWANIA PRZESTRZENNEGO MIASTA I GMINY PROCHOWICE
SKALA 1 : 10 000
Uchwała Nr XXXII/164/2009 Rady Miasta i Gminy Prochowice z dnia 27 lutego 2009r.

TYTUŁ RYSUNKU:		MIEJSCOWY PLAN ZAGOSPODAROWANIA PRZESTRZENNEGO OBSZARÓW W OBRĘBACH 1, 2 I 3 MIASTA PROCHOWICE	
ZAŁ. NR 1F	Obszar VI, VII, VIII, IX	pracownia projektowa "R.S.STUDIO" mgr inż. arch. Rafał Schmidt biuro: Kamień, ul. Bursztynowa 103 55-095 Mirków k/Wrocławia tel. 071/7245959; fax: 071/7916376 internet: www.rsstudio.com.pl poczta: biuro@rsstudio.com.pl	
GL. PROJEKTANT:	mgr inż. arch. Rafał Schmidt wpis ZOIU nr Z-299		
ZESPÓŁ PROJEKTOWY:	Monika Korzeniowska mgr inż. Tomasz Pacholec mgr inż. Iwona Wojczuk-Kokot		
SKALA:	1 : 1 000	DATA:	lut 2013r.