

WYRYS ZE STUDIUM UWARUNKWAŃ I KIERUNKÓW
ZAGOSPODAROWANIA PRZESTRZENNEGO
MIASTA I GMINY PROCHOWICE
SKALA 1 : 10 000
Uchwała Nr XXXII/164/2009 Rady Miasta i Gminy Prochowice
z dnia 27 lutego 2009r.




MIEJSCOWY PLAN ZAGOSPODAROWANIA PRZESTRZENNEGO OBSZARÓW W OBRĘBACH 1, 2 I 3 MIASTA PROCHOWICE OBSZAR IV



STAROSTA LEGNICKI
Powiatowy Ośrodek Dokumentacji
Geodezyjnej i Kartograficznej
KEPG 020907-4.71/11
Poświadcza się zgodność niniejszego
dokumentu z oryginałem przetrzymanym
do państwowego zasobu
geodezyjnego i kartograficznego
Z up. STAROSTY
Legnica, dnia
2011-10-25.....
Starszy geodeta

LEGENDA

OBOWIĄZUJĄCE USTALENIA PLANU MIEJSCOWEGO

-  GRANICA OBSZARU OBJĘTEGO PLANEM MIEJSCOWYM
-  LINIE ROZGRANICZAJĄCE TERENY O RÓŻNYM PRZEZNACZENIU
LUB ZASADACH ZAGOSPODAROWANIA
-  NIEPRZEKRACZALNA LINIA ZABUDOWY

PRZEZNACZENIE TERENU

-  P PRODUKCJA, BAZY, SKŁADY, MAGAZYNY

ELEMENTY INFORMACYJNE NIE STANOWIĄCE USTALEŃ PLANU MIEJSCOWEGO

-  KOMUNIKACJA POZA OBSZAREM OPRACOWANIA

PLAN MIEJSCOWY (OBSZARY I-XIII) W CAŁOŚCI ZNAJDUJE SIĘ
W GRANICACH GŁÓWNEGO ZBIORNIKA WÓD PODZIEMNYCH
NR 319 "SUBZBIORNIK PROCHOWICE - ŚRODA ŚLĄSKA"

SKALA 1 : 1000
POMNIEJSZENIE



ZAŁĄCZNIK NR 1D
DO UCHWAŁY NR XXXIII/196/2013
RADY MIASTA I GMINY PROCHOWICE
Z DNIA 27 LUTEGO 2013 ROKU

kierunek centrum Prochowic

TYTUŁ RYSUNKU:		MIEJSCOWY PLAN ZAGOSPODAROWANIA PRZESTRZENNEGO OBSZARÓW W OBRĘBACH 1, 2 I 3 MIASTA PROCHOWICE	
ZAŁ. NR 1D	Obszar IV	pracownia projektowa "R.S.STUDIO" mgr inż. arch. Rafał Schmidt biuro: Kamień, ul. Bursztynowa 103 55-095 Mirków k/Wrocławia tel. 071/7245959; fax: 071/7916376 internet: www.rsstudio.com.pl poczta: biuro@rsstudio.com.pl	
GL. PROJEKTANT:	mgr inż. arch. Rafał Schmidt wpis ZOIU nr Z-299		
ZESPÓŁ PROJEKTOWY:	Monika Korzeniowska mgr inż. Tomasz Pacholec mgr inż. Iwona Wojezuk-Kokot		
SKALA:	1 : 1 000	DATA:	lutego 2013r.