



MIEJSCOWY PLAN ZAGOSPODAROWANIA PRZESTRZENNEGO OBSZARÓW W OBRĘBACH 1, 2 I 3 MIASTA PROCHOWICE

OBSZAR II

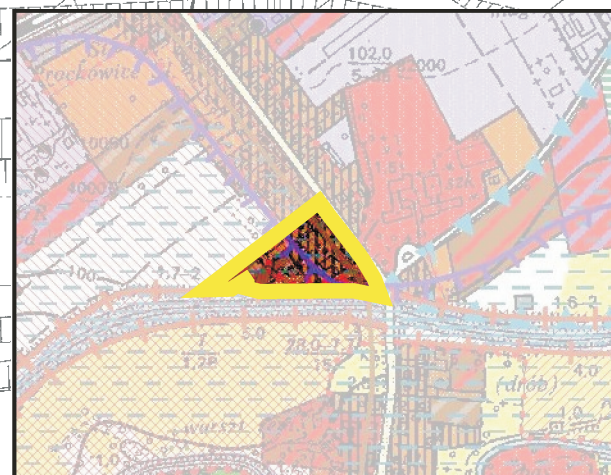
Droga powiatowa nr 1244 D
kierunek Lisowice

Droga powiatowa nr 1244 D
kierunek centrum Prochowice

MN 1.04



STAROSTA LEGNICKI
Powiatowy Ośrodek Dokumentacji
Geodezyjnej i Kartograficznej
KRS 020967-4-71/11
Pozwala się na zgodność niniejszego
dokumentu z oryginałem przyjętym
do państwowego zarębu
geodezyjnego i kartograficznego
Legnica, dnia 2011-10-24 p. STAROSTY
Edward Ozga
Starszy geodeta



WYRYS ZE STUDIUM UWARUNKOWAŃ I KIERUNKÓW
ZAGOSPODAROWANIA PRZESTRZENNEGO
MIASTA I GMINY PROCHOWICE
SKALA 1 : 10 000
Uchwała Nr XXXII/164/2009 Rady Miasta i Gminy Prochowice
z dnia 27 lutego 2009r.

SKALA 1 : 1000
POMNIEJSZENIE
0 20 100 m


ZAŁĄCZNIK NR 1B
DO UCHWAŁY NR XXXIII/196/2013
RADY MIASTA I GMINY PROCHOWICE
Z DNIA 27 LUTEGO 2013 ROKU

LEGENDA

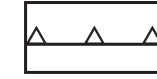
OBOWIĄZUJĄCE USTALENIA PLANU MIEJSCOWEGO



GRANICA OBSZARU OBJĘTEGO PLANEM MIEJSCOWYM



LINIE ROZGRANICZAJĄCE TERENY O RÓŻNYM PRZEZNACZENIU
LUB ZASADACH ZAGOSPODAROWANIA



NIEPRZEKRACZALNA LINIA ZABUDOWY



OBOWIĄZUJĄCA LINIA ZABUDOWY



MIEJSCE ZMIANY RODZAJU LINII ZABUDOWY

PRZEZNACZENIE TERENU



ZABUDOWA MIESZKANIOWA JEDNORODZINNA

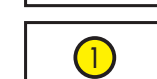
POZOSTAŁE OZNACZENIA



GRANICA STREFY "B" OCHRONY KONSERWATORSKIEJ STANOWIĄCA
JEDNOCZEŚNIE GRANICĘ STREFY NOWOŻYTNEGO, HISTORYCZNEGO
UKŁADU URBANISTYCZNEGO



GRANICA STREFY "OW" OBSERWACJI ARCHEOLOGICZNEJ



OBIEKTY I OBSZARY UJĘTE W GMINNEJ EWIDENCJI ZABYTKÓW



GRANICA OBSZARU WYMAGAJĄCEGO PRZEKSZTAŁCEN
LUB REHABILITACJI ISTNIEJĄCEJ ZABUDOWY
I INFRASTRUKTURY TECHNICZNEJ

DLA CAŁEGO "OBSZARU II" PLANU MIEJSCOWEGO USTALA SIĘ
STREFĘ "E" OCHRONY EKSPOZYCJI

ELEMENTY INFORMACYJNE NIE STANOWIĄCE USTALEŃ PLANU MIEJSCOWEGO



GRANICA OBSZARU O NIEKORZYSTNYCH WARUNKACH
FIZJOGRAFICZNYCH



GRANICA OBSZARU POTENCJALNEGO ZAGROŻENIA POWODZIĄ
RZEKI KACZAWY



KOMUNIKACJA POZA OBSZAREM OPRACOWANIA

PLAN MIEJSCOWY (OBSZARY I-XIII) W CAŁOŚCI ZNAJDUJE SIĘ W GRANICACH
GŁÓWNEGO ZBIORNIKA WÓD PODZIEMNYCH NR 319
"SUBZBIORNIK PROCHOWICE - ŚRODA ŚLĄSKA"

TYTUŁ RYSUNKU:	MIEJSCOWY PLAN ZAGOSPODAROWANIA PRZESTRZENNEGO OBSZARÓW W OBRĘBACH 1, 2 I 3 MIASTA PROCHOWICE		pracownia projektowa "R.S.STUDIO" mgr inż. arch. Rafał Schmidt
ZAŁ. NR 1B	Obszar II		
ŁŁ. PROJEKTANT:	mgr inż. arch. Rafał Schmidt	wpis ZOIU nr Z-299	biuro: Kamień, ul. Bursztynowa 103 55-095 Mirków k/Wrocławia tel. 071/7245959; fax: 071/7916376 internet: www.rsstudio.com.pl poczta: biuro@rsstudio.com.pl
ZESPÓŁ PROJEKTOWY:	Monika Korzeniowska mgr inż. Tomasz Pacholec mgr inż. Iwona Wojczuk-Kokot		
SKALA:	1 : 1 000	DATA:	lutego 2013r.