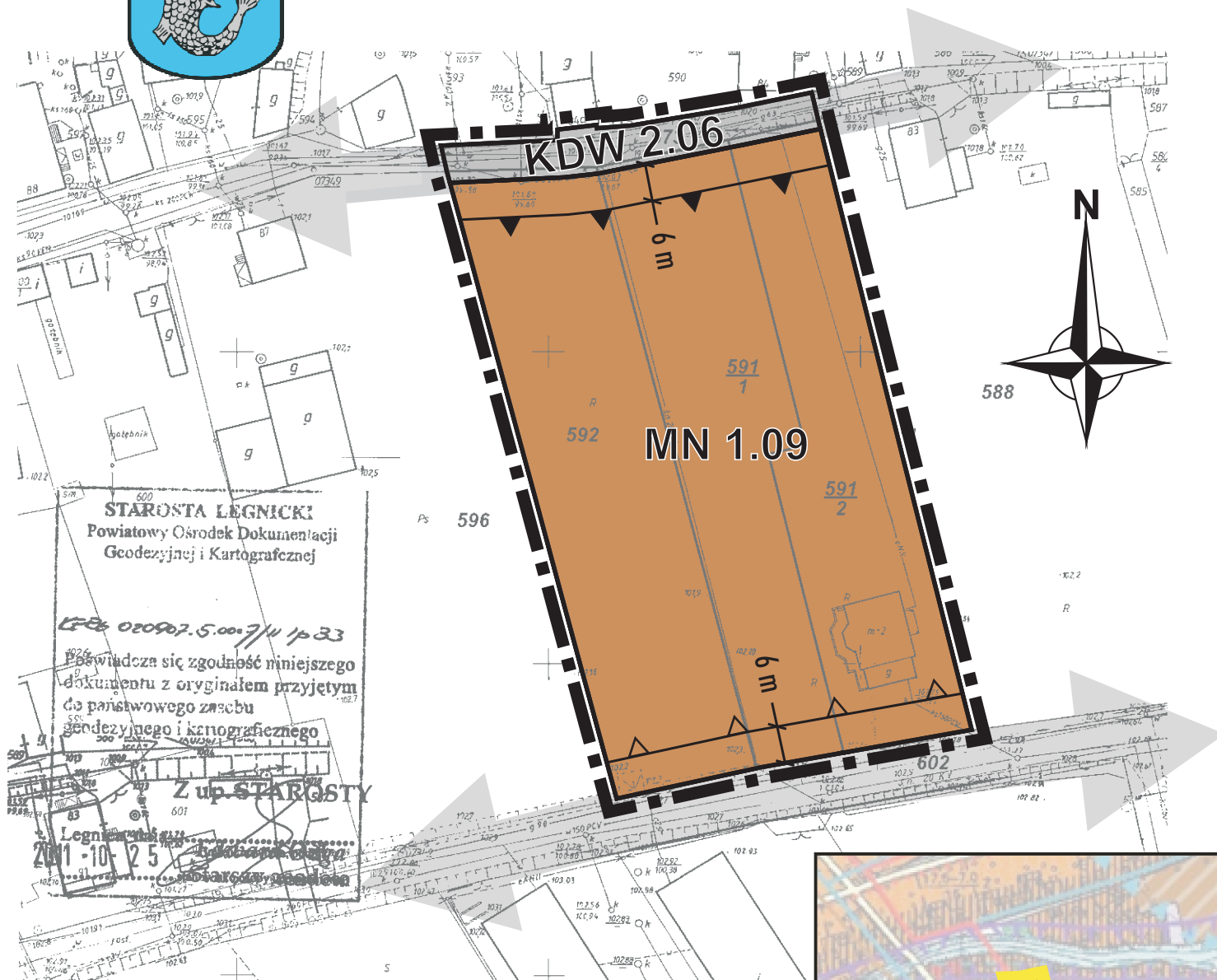
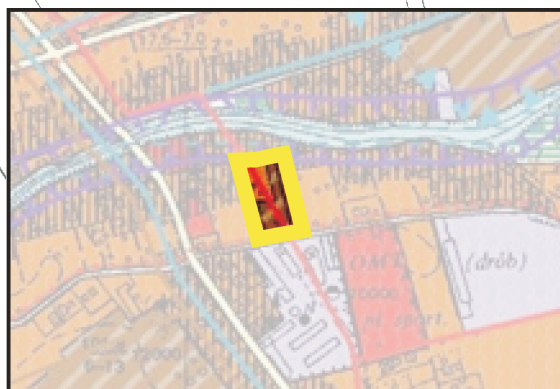


MIEJSCOWY PLAN ZAGOSPODAROWANIA PRZESTRZENNEGO OBSZARÓW W OBRĘBIE WSI LISOWICE W GMINIE PROCHOWICE

OBSZAR VI





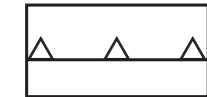

Załącznik nr 1F
do uchwały nr XXXIII/197/2013
Rady Miasta i Gminy Prochowice
z dnia 27 lutego 2013 roku





WYRYS ZE STUDYUM UWARUNKOWAŃ I KIERUNKÓW
ZAGOSPODAROWANIA PRZESTRZENNEGO
MIASTA I GMINY PROCHOWICE
SKALA 1 : 10 000
Uchwała Nr XXXII/164/2009 Rady Miasta i Gminy Prochowice
z dnia 27 lutego 2009r.

LEGENDA

OBOWIĄZUJĄCE USTALENIA PLANU MIEJSCOWEGO

-  GRANICA OBSZARU OBJĘTEGO PLANEM MIEJSCOWYM
-  LINIE ROZGRANICZAJĄCE TERENY O RÓŻNYM PRZEZNACZENIU LUB ZASADACH ZAGOSPODAROWANIA
-  NIEPRZEKRACZALNA LINIA ZABUDOWY
-  OBOWIĄZUJĄCA LINIA ZABUDOWY

PRZEZNACZENIE TERENU

-  MN ZABUDOWA MIESZKANIOWA JEDNORODZINNA
-  KDW KOMUNIKACJA WEWNĘTRZNA

DLA CAŁEGO "OBSZARU VI" PLANU MIEJSCOWEGO USTALA SIĘ STREFĘ "B" OCHRONY KONSERWATORSKIEJ STANOWIĄCĄ JEDNOCZEŚNIE STREFĘ HISTORYCZNEGO UKŁADU RURALISTYCZNEGO WSI, STREFĘ "OW" OBSERWACJI ARCHEOLOGICZNEJ

ELEMENTY INFORMACYJNE NIE STANOWIĄCE USTALEŃ PLANU MIEJSCOWEGO

-  KOMUNIKACJA POZA OBSZAREM OPRACOWANIA

PLAN MIEJSCOWY (OBSZARY I-VII) W CAŁOŚCI ZNAJDUJE SIĘ W GRANICACH GŁÓWNEGO ZBIORNIKA WÓD PODZIEMNYCH NR 319 "SUBZBIORNIK PROCHOWICE - ŚRODA ŚLĄSKA"

TYTUŁ RYSUNKU:		MIEJSCOWY PLAN ZAGOSPODAROWANIA PRZESTRZENNEGO OBSZARÓW W OBRĘBIE WSI LISOWICE W GMINIE PROCHOWICE	
ZaŁ. NR 1F	Obszar VI	<i>pracownia projektowa</i> "R.S.STUDIO" <i>mgr inż. arch. Rafał Schmidt</i> biuro: Kamień, ul. Bursztynowa 103 55-095 Mirków k/Wrocławia tel. 071/7245959; fax: 071/7916376 internet: www.rsstudio.com.pl poczta: biuro@rsstudio.com.pl	
GŁ. PROJEKTANT:	mgr inż. arch. Rafał Schmidt wpis ZOIU nr Z-299		
ZESPÓŁ PROJEKTOWY:	Monika Korzeniowska mgr inż. Tomasz Pacholec mgr inż. Iwona Wojezuk-Kokot		
SKALA:	1 : 1 000	DATA:	lutego 2013 r.