





# MIEJSCOWY PLAN ZAGOSPODAROWANIA PRZESTRZENNEGO OBSZARÓW W OBRĘBIE WSI LISOWICE W GMINIE PROCHOWICE OBSZAR III






## LEGENDA



### OBOWIĄZUJĄCE USTALENIA PLANU MIEJSCOWEGO

-  GRANICA OBSZARU OBJĘTEGO PLANEM MIEJSCOWYM
-  LINIE ROZGRANICZAJĄCE TERENY O RÓŻNYM PRZEZNACZENIU LUB ZASADACH ZAGOSPODAROWANIA
-  NIEPRZEKRACZALNA LINIA ZABUDOWY





### PRZEZNACZENIE TERENU

-  MN ZABUDOWA MIESZKANIOWA JEDNORODZINNA
-  P/U PRODUKCJA, BAZY, SKŁADY, MAGAZYNY ORAZ USŁUGI
-  R GRUNTY ROLNE

### POZOSTAŁE OZNACZENIA

-  GRANICA OBSZARU WYMAGAJĄCEGO PRZEKSZTAŁCEŃ LUB REHABILITACJI ISTNIEJĄCEJ ZABUDOWY I INFRASTRUKTURY TECHNICZNEJ
-  GRANICA STREFY "OW" OBSERWACJI ARCHEOLOGICZNEJ

### ELEMENTY INFORMACYJNE NIE STANOWIĄCE USTALEŃ PLANU MIEJSCOWEGO

-  GRANICA OBSZARU POTENCJALNEGO ZAGROŻENIA POWODZIĄ RZEKI KACZAWY
-  STANOWISKA ARCHEOLOGICZNE
-  GRANICA OBSZARU O NIEKORZYSTNYCH WARUNKACH FIZJOGRAFICZNYCH
-  KOMUNIKACJA POZA OBSZAREM OPRACOWANIA

PLAN MIEJSCOWY (OBSZARY I-VII) W CAŁOŚCI ZNAJDUJE SIĘ  
W GRANICACH GŁÓWNEGO ZBIORNIKA WÓD PODZIEMNYCH NR 319  
"SUBZBIORNIK PROCHOWICE - ŚRODA ŚLĄSKA"

TYTUŁ RYSUNKU:	MIEJSCOWY PLAN ZAGOSPODAROWANIA PRZESTRZENNEGO OBSZARÓW W OBRĘBIE WSI LISOWICE W GMINIE PROCHOWICE		
ZAŁ. NR 1C	Obszar III		pracownia projektowa <b>"R.S.STUDIO"</b> mgr inż. arch. Rafał Schmidt
OS. PROJEKTANT:	mgr inż. arch. Rafał Schmidt	wpis ZOIU nr Z-299	biuro: Kamień, ul. Bursztynowa 103 55-095 Mirków k/Wrocławia tel. 071/7245959; fax: 071/7916376 internet: www.rsstudio.com.pl poczta: biuro@rsstudio.com.pl
ZESPÓŁ PROJEKTOWY:	Monika Korzeniowska mgr inż. Tomasz Pacholec mgr inż. Iwona Wojczuk-Kokot		
SKALA:	1 : 1 000	DATA:	lutego 2013 r.

ZAŁĄCZNIK NR 1C  
DO UCHWAŁY NR XXXIII/197/2013  
RADY MIASTA I GMINY PROCHOWICE  
Z DNIA 27 LUTEGO 2013 ROKU

Droga powiatowa nr 2180 D  
kierunek Lisowice

1/129/76-22

Droga powiatowa nr 2180 D  
kierunek Stare Piekary

MN 1.03

P/U 1.01

R 1.02

4/114/76-22

26/115/76-22



SKALA 1 : 1000  
POMNIEJSZENIE

0 20 100 m



WYRYS ZE STUDIUM UWARUNKOWAŃ I KIERUNKÓW  
ZAGOSPODAROWANIA PRZESTRZENNEGO  
MIASTA I GMINY PROCHOWICE  
SKALA 1 : 10 000  
Uchwała Nr XXXII/164/2009 Rady Miasta i Gminy Prochowice  
z dnia 27 lutego 2009r.