

MIEJSCOWY PLAN ZAGOSPODAROWANIA PRZESTRZENNEGO OBSZARÓW W OBRĘBIE WSI LISOWICE W GMINIE PROCHOWICE OBSZAR I



WYRYS ZE STUDIUM UWARUNKOŃ I KIERUNKÓW
ZAGOSPODAROWANIA PRZESTRZENNEGO
MIASTA I GMINY PROCHOWICE
SKALA 1 : 10 000
Uchwała Nr XXXII/164/2009 Rady Miasta i Gminy Prochowice
z dnia 27 lutego 2009r.






SKALA 1 : 1000
POMNIEJSZENIE





LEGENDA

OBOWIĄZUJĄCE USTALENIA PLANU MIEJSCOWEGO

-  GRANICA OBSZARU OBJĘTEGO PLANEM MIEJSCOWYM
-  LINIE ROZGRANICZAJĄCE TERENY O RÓŻNYM PRZEZNACZENIU LUB ZASADACH ZAGOSPODAROWANIA
-  NIEPRZEKRACZALNA LINIA ZABUDOWY

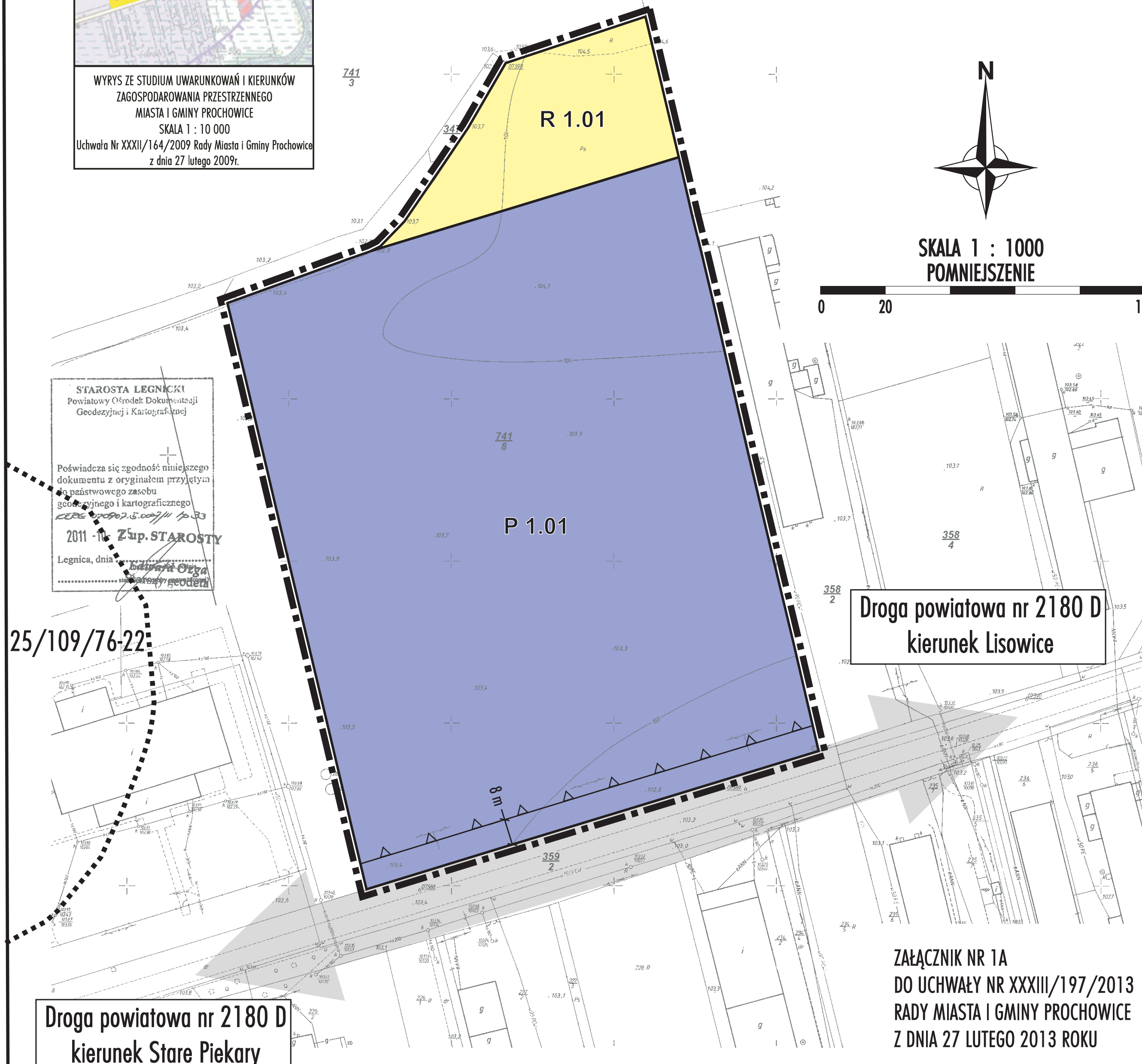
PRZEZNACZENIE TERENU

-  P PRODUKCJA, BAZY, SKŁADY, MAGAZYNY
-  R GRUNTY ROLNE

ELEMENTY INFORMACYJNE NIE STANOWIĄCE USTALEŃ PLANU MIEJSCOWEGO

-  STANOWISKA ARCHEOLOGICZNE
-  KOMUNIKACJA POZA OBSZAREM OPRACOWANIA

PLAN MIEJSCOWY (OBSZARY I-VII) W CAŁOŚCI ZNAJDUJE SIĘ
W GRANICACH GŁÓWNEGO ZBIORNIKA WÓD PODZIEMNYCH NR 319
"SUBZBIORNIK PROCHOWICE - ŚRODA ŚLĄSKA"



STAROSTA LEGNICKI
Powiatowy Ośrodek Dokumentacji
Geodezyjnej i Kartograficznej

Poświadczam zgodność niniejszego
dokumentu z oryginałem przyległym
do państwowego zasobu
geodezyjnego i kartograficznego
2011-11-25 10:33
2011-11-25 10:33
Zup. STAROSTY
Legnica, dnia 2011-11-25 10:33

25/109/76-22

Droga powiatowa nr 2180 D
kierunek Stare Piekary

ZAŁĄCZNIK NR 1A
DO UCHWAŁY NR XXXIII/197/2013
RADY MIASTA I GMINY PROCHOWICE
Z DNIA 27 LUTEGO 2013 ROKU

TYTUŁ RYSUNKU:		MIEJSCOWY PLAN ZAGOSPODAROWANIA PRZESTRZENNEGO OBSZARÓW W OBRĘBIE WSI LISOWICE W GMINIE PROCHOWICE	
ZAŁ. NR 1A	Obszar I	pracownia projektowa "R.S.STUDIO"	
Os. PROJEKTANT:	mgr inż. arch. Rafał Schmidt wpis ZOIU nr Z-299	mgr inż. arch. Rafał Schmidt	
ZESPÓŁ PROJEKTOWY:	Monika Korzeniowska mgr inż. Tomasz Pacholec mgr inż. Iwona Wojczuk-Kokot	biuro: Kamień, ul. Bursztynowa 103 55-095 Mirków k/Wrocławia tel. 071/7245959; fax: 071/7916376 internet: www.rsstudio.com.pl poczta: biuro@rsstudio.com.pl	
SKALA:	1 : 1 000	DATA:	lutego 2013 r.