

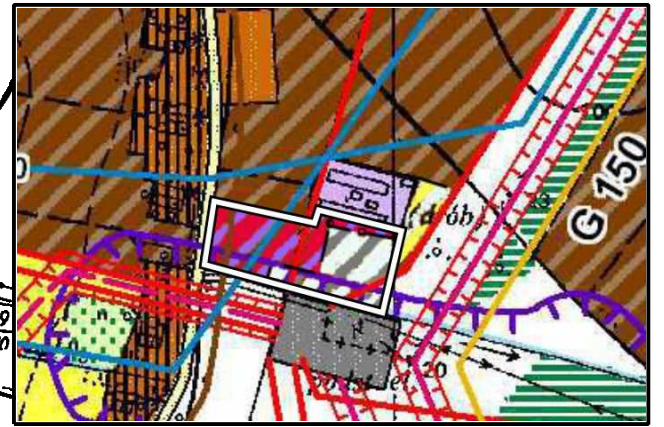
MIEJSCOWY PLAN ZAGOSPODAROWANIA PRZESTRZENNEGO OBSZARÓW W OBRĘBIE 4 MIASTA PROCHOWICE



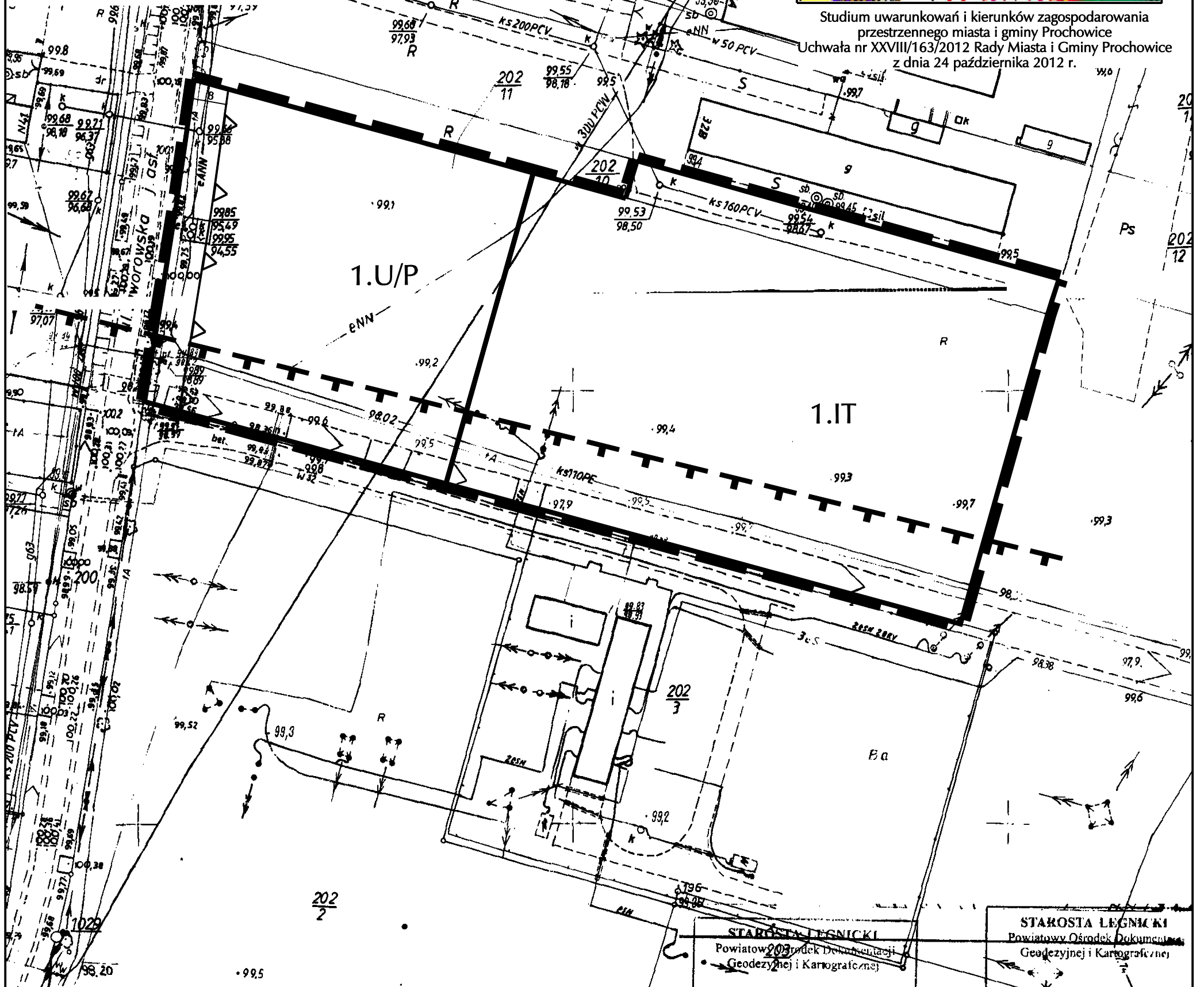
SKALA 1:1000

0 m 50 m




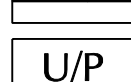

ZAŁĄCZNIK NR 2 DO UCHWAŁY
RADY MIASTA I GMINY PROCHOWICE
NR XLIV/249/2013 Z 28 LISTOPADA 2013 R.




Studium uwarunkowań i kierunków zagospodarowania
przestrzennego miasta i gminy Prochowice
Uchwała nr XXVIII/163/2012 Rady Miasta i Gminy Prochowice
z dnia 24 października 2012 r.



LEGENDA:

-  Granica obszaru objętego planem
-  Linia rozgraniczająca tereny o różnym przeznaczeniu lub różnych zasadach zagospodarowania
-  Nieprzekraczalna linia zabudowy
-  Teren zabudowy usługowej / Teren obiektów produkcyjnych, składów i magazynów
-  Teren infrastruktury technicznej

OZNACZENIA INFORMACYJNE:

-  Granica terenu ograniczonego zainwestowania ze względów fizjograficznych

STAROSTA LEGNICKI
Powiatowy Ośrodek Dokumentacji
Geodezyjnej i Kartograficznej

Reprodukowanie, rozpowszechnianie i rozprowadzanie niniejszego dokumentu wymagają zgody, o którym mowa w art. 18 ustawy z dnia 17 maja 1989 r. - Prawo geodezyjne i kartograficzne (Dz. U. z 2010 r. Nr 193, poz. 1287).

Z up. STAROSTY

Jolanta Kaleja
Legnica, Powiatowy Ośrodek Dokumentacji Geodezyjnej i Kartograficznej

STAROSTA LEGNICKI
Powiatowy Ośrodek Dokumentacji
Geodezyjnej i Kartograficznej

Poświadczam zgodność niniejszego dokumentu z oryginałem w Państwowym zasobie geodezyjnym i kartograficznym.

Z up. STAROSTY

Jolanta Kaleja
Legnica, Powiatowy Ośrodek Dokumentacji Geodezyjnej i Kartograficznej