

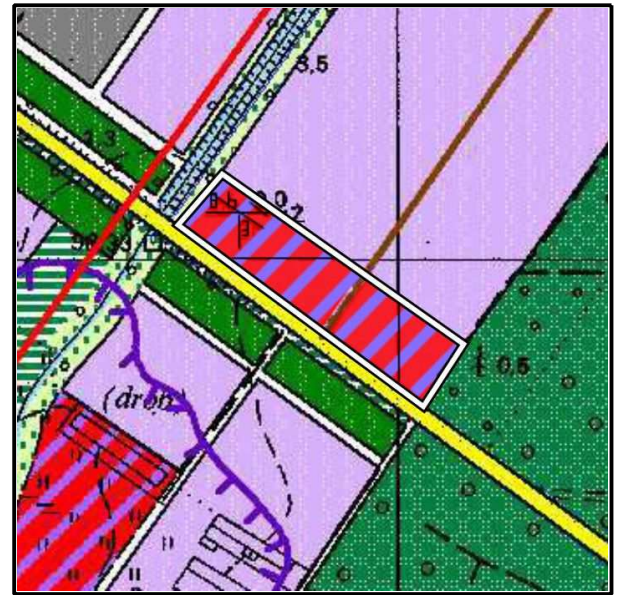
MIEJSCOWY PLAN ZAGOSPODAROWANIA PRZESTRZENNEGO OBSZARÓW W OBRĘBIE 4 MIASTA PROCHOWICE



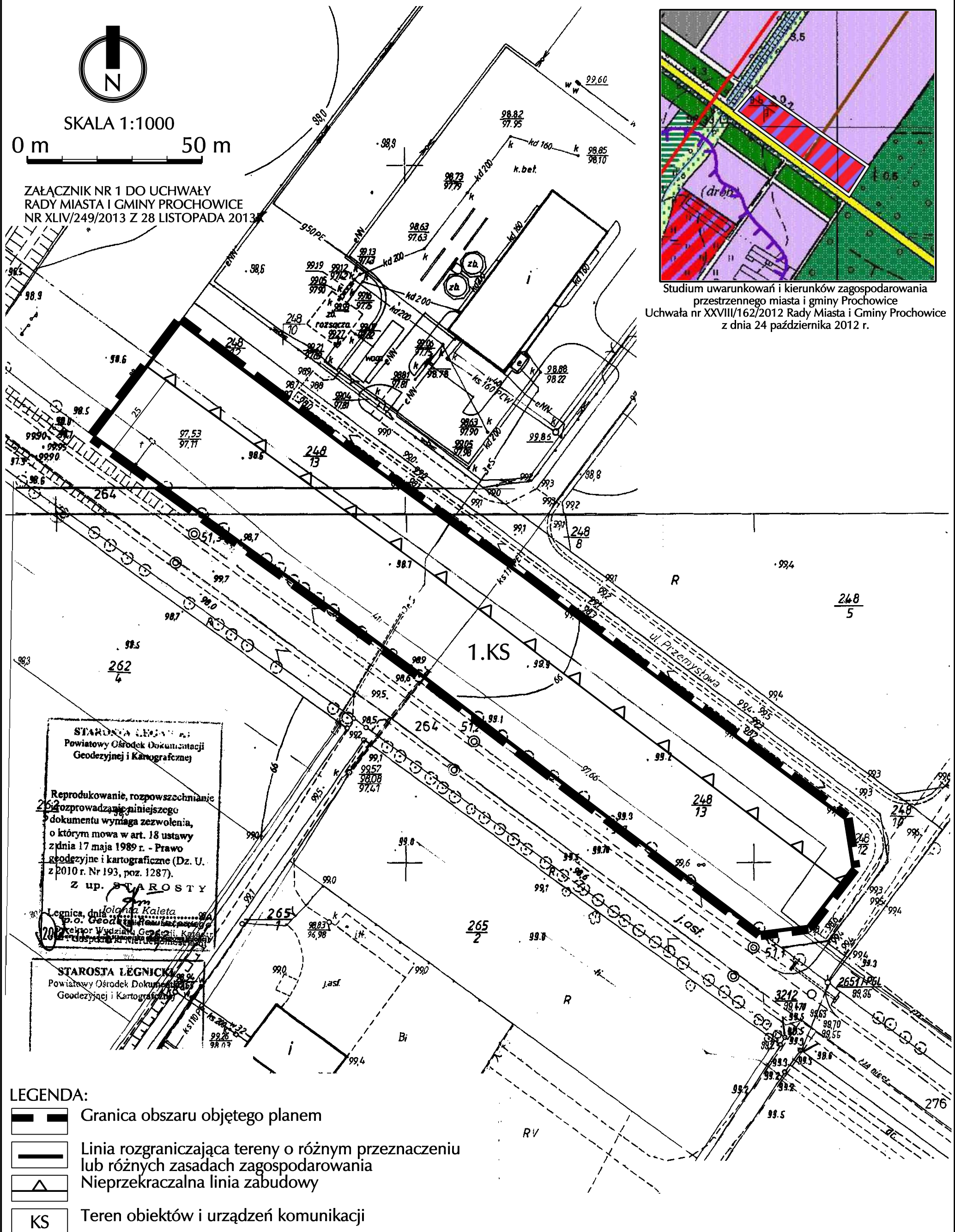
SKALA 1:1000

0 m 50 m

ZAŁĄCZNIK NR 1 DO UCHWAŁY
RADY MIASTA I GMINY PROCHOWICE
NR XLIV/249/2013 Z 28 LISTOPADA 2013R.



Studium uwarunkowań i kierunków zagospodarowania
przestrzennego miasta i gminy Prochowice
Uchwała nr XXVIII/162/2012 Rady Miasta i Gminy Prochowice
z dnia 24 października 2012 r.



STAROSTA LĘGnicki
Powiatowy Ośrodek Dokumentacji
Geodezyjnej i Kartograficznej



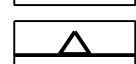
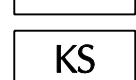
Reprodukowanie, rozpowszechnianie
i rozprowadzanie niniejszego
dokumentu wymaga zezwolenia,
o którym mowa w art. 18 ustawy
z dnia 17 maja 1989 r. - Prawo
geodezyjne i kartograficzne (Dz. U.
z 2010 r. Nr 193, poz. 1287).

Z up. STAROSTY

Legnica, dnia 10.10.2013 r.
Jolanta Kaleta
p.o. Geod. i Kartograf. powiatu
Legnickiego

STAROSTA LĘGnicki
Powiatowy Ośrodek Dokumentacji
Geodezyjnej i Kartograficznej

LEGENDA:

-  Granica obszaru objętego planem
-  Linia rozgraniczająca tereny o różnym przeznaczeniu lub różnych zasadach zagospodarowania
-  Nieprzekraczalna linia zabudowy
-  Teren obiektów i urządzeń komunikacji