
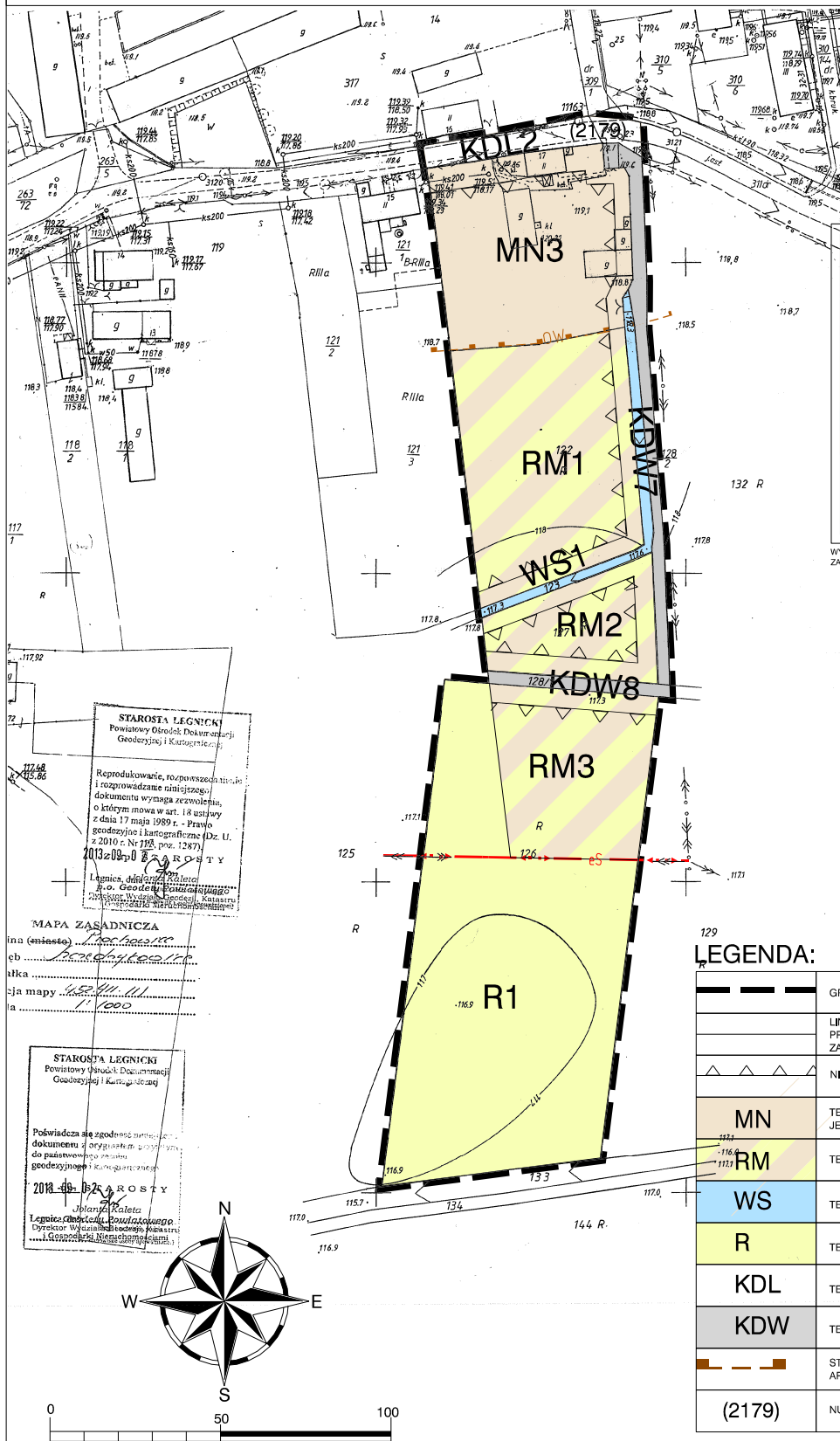


MIEJSCOWY PLAN ZAGOSPODAROWANIA PRZESTRZENNEGO OBSZARÓW W OBRĘBIE WSI SZCZEDRZYKOWICE W GMINIE PROCHOWICE

ZAŁ. NR 2

SKALA 1:2000



WYRYS ZE STUDIUM UWARUNKOWA I MIERUNKÓW
ZAGOSPODAROWANIA PRZESTRZENNEGO GMINY PROCHOWICE

STAROSTA LEGNICKI
Powiatowy Urząd Rejonowy
Geodezji i Kartografii

Reprodukowanie, rozpowszechnianie i rozprowadzanie niniejszego dokumentu wymaga zezwolenia, o którym mowa w art. 18 ustawy z dnia 17 maja 1989 r. - Prawo geodezyjne i kartograficzne (Dz. U. z 2010 r. Nr 103, poz. 1287).

2013-09-05

MAPA ZASADNICZA

ina (miasto)

eb

lka

ja mapy 4291/11

ia

STAROSTA LEGNICKI
Powiatowy Urząd Rejonowy
Geodezji i Kartografii

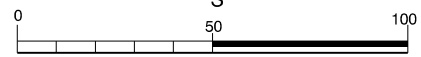
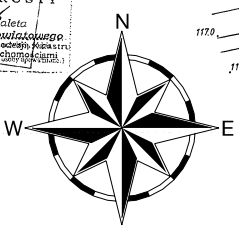
Poświadczam zgodność niniejszego dokumentu z oryginałem zgłoszonym do państwowego rejestru geodezyjnego i kartograficznego.

2018-08-15

Legnica, ul. Pałata

Legnica, ul. Pałata

Legnica, ul. Pałata



Załącznik nr 2 do Uchwały Nr VI/27/2015
Rady Miasta i Gminy Prochowice
z dnia 25 lutego 2015 r.

LEGENDA:

	GRANICA OBSZARU OBJĘTEGO PLANEM
	LINIE ROZGRANICZAJĄCE TERENY O RÓŻNYM PRZEZNACZENIU LUB RÓŻNYCH ZASADACH ZAGOSPODAROWANIA
	NIEPRZEKARCZALNE LINIE ZABUDOWY
	MN TERENY ZABUDOWY MIESZKANIOWEJ JEDNORODZINNEJ
	RM TERENY ZABUDOWY ZAGRODOWEJ
	WS TERENY WÓD POWIERZCHNIOWYCH
	R TERENY ROLNICZE
	KDL TERENY DROGI PUBLICZNEJ KLASY L
	KDW TERENY DRÓG WEWNĘTRZNYCH
	STREFA KONSERWATORSKA OCHRONY ARCHEOLOGICZNEJ
	(2179) NUMERY DRÓG PUBLICZNYCH