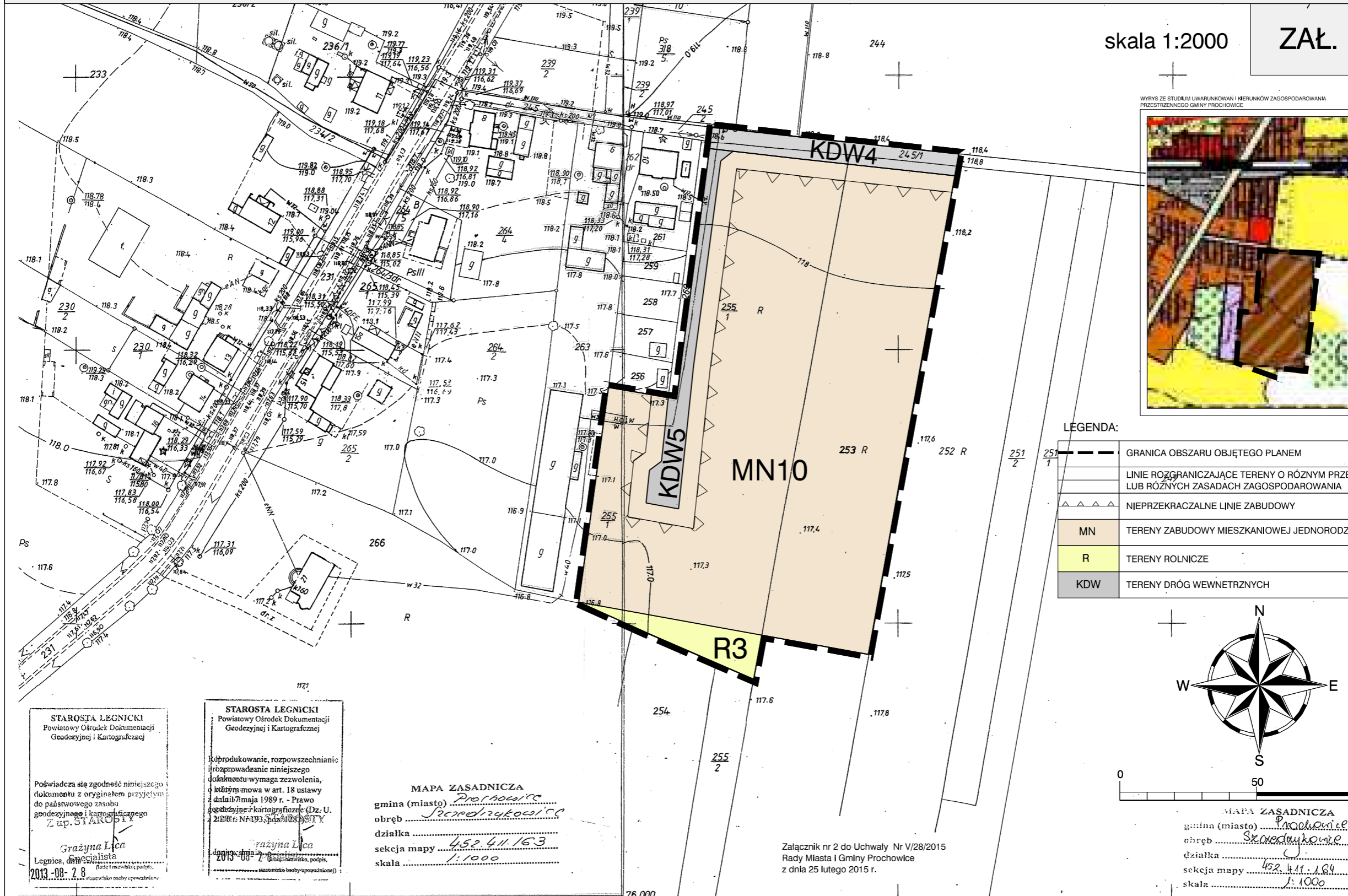


MIEJSCOWY PLAN ZAGOSPODAROWANIA PRZESTRZENNEGO OBSZARÓW W OBRĘBIE WSI SZCZEDRZYKOWICE STACJA W GMINIE PROCHOWICE

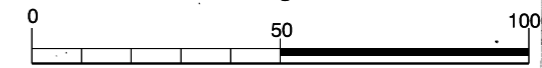
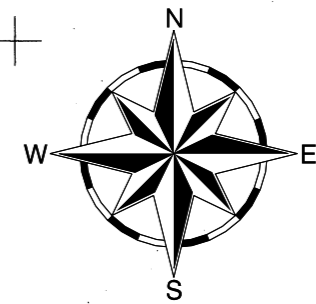
skala 1:2000

ZAŁ. NR 2



LEGENDA:

| | |
|--|---|
| | GRANICA OBSZARU OBJĘTEGO PLANEM |
| | LINIE ROZGRANICZAJĄCE TERENY O RÓŻNYM PRZEZNACZENIU LUB RÓŻNYCH ZASADACH ZAGOSPODAROWANIA |
| | NIEPRZEKRACZALNE LINIE ZABUDOWY |
| | MN TERENY ZABUDOWY MIESZKANIOWEJ JEDNORODZINNEJ |
| | R TERENY ROLNICZE |
| | KDW TERENY DRÓG WEWNĘTRZNYCH |



STAROSTA LEGNICKI
Powiatowy Ośrodek Dokumentacji
Geodezyjnej i Kartograficznej

Poświadczam zgodność niniejszego dokumentu z oryginałem przyjętym do państwowego zasobu geodezyjnego i kartograficznego Z up. STAKOBI

Grażyna Lica
Legnica, dnia 2013-08-28
Specjalista

STAROSTA LEGNICKI
Powiatowy Ośrodek Dokumentacji
Geodezyjnej i Kartograficznej

Reprodukowanie, rozpowszechnianie i rozprowadzanie niniejszego dokumentu wymaga zezwolenia, o którym mowa w art. 18 ustawy z dnia 7 maja 1989 r. - Prawo geodezyjne i kartograficzne (Dz. U. z 2002 r. Nr 193, poz. 1253).

Grażyna Lica
Legnica, dnia 2013-08-28
Specjalista

MAPA ZASADNICZA
gmina (miasto) Prochowice
obręb Prochówkowskie
działka 452.41.163
sekcja mapy 1/1000
skala 1:1000

Załącznik nr 2 do Uchwały Nr V/28/2015
Rady Miasta i Gminy Prochowice
z dnia 25 lutego 2015 r.

MAPA ZASADNICZA
gmina (miasto) Prochowice
obręb Prochówkowskie
działka 452.41.163
sekcja mapy 1/1000
skala 1:1000