



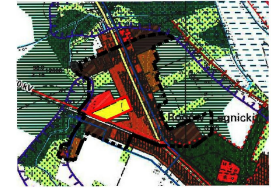
MIEJSCOWY PLAN ZAGOSPODAROWANIA PRZESTRZENNEGO OBSZARÓW W OBRĘBIE WSI ROGÓW LEGNICKI W GMINIE PROCHOWICE

OBSZAR I

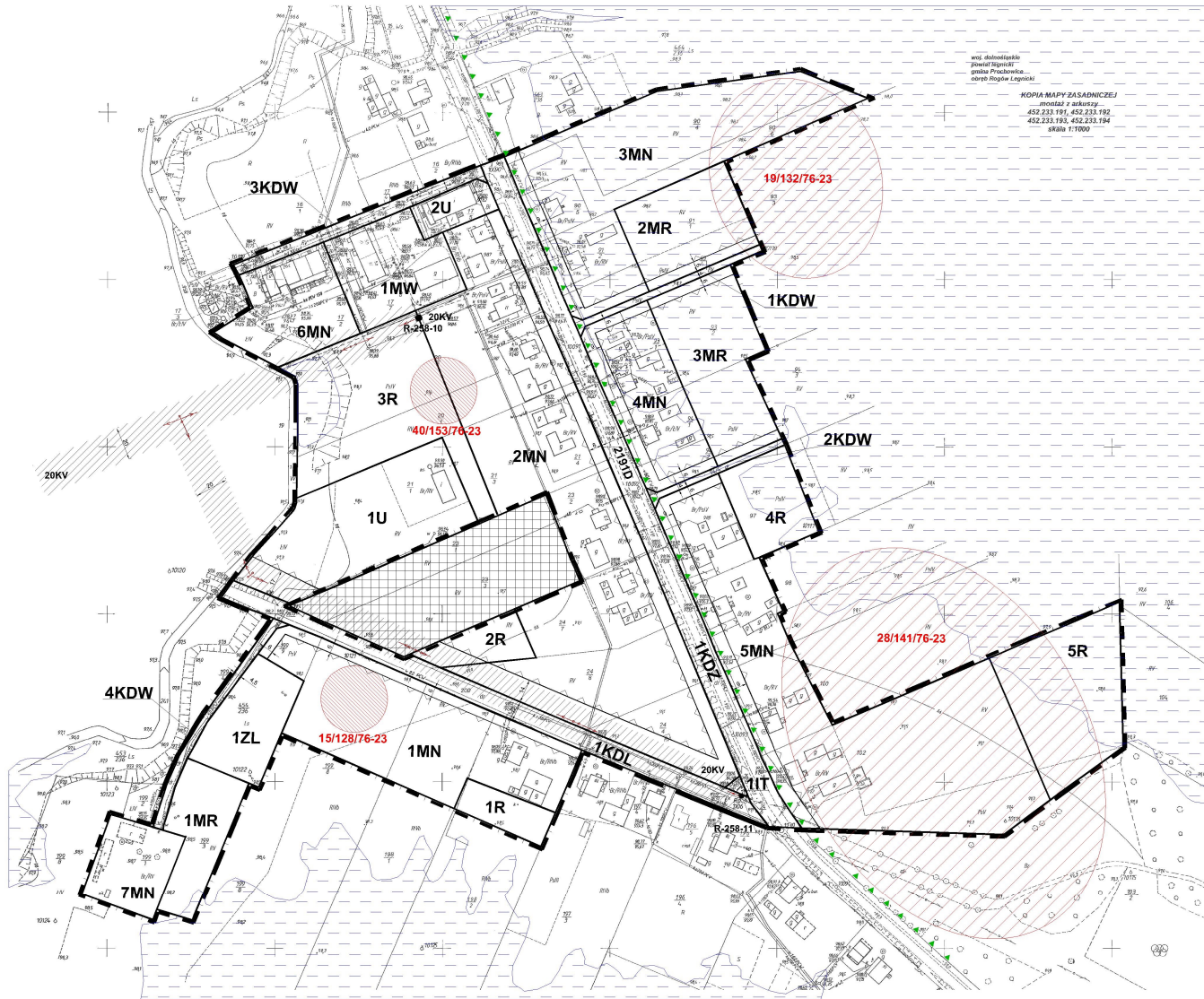
SKALA 1:1000 (WYDRUK POMNIEJSZY DO SKALI 1:2000)

Załącznik nr 1 do Uchwały XIII/64/2015
Rady Miasta i Gminy z dnia 30 września 2015r.

WYRYS ZE STUDIUM UWARUNKOWAŃ I KIERUNKÓW
ZAGOSPODAROWANIA PRZESTRZENNEGO MIASTA I GMINY
PROCHOWICE



--- GRANICA OPRACOWANIA MIEJSCOWEGO PLANU
ZAGOSPODAROWANIA PRZESTRZENNEGO



woj. dolnośląskie
powiat legnicki
gmina Prochowice
dawno Rogów Legnicki
KOPIA MAPY ZASADNICZEJ
miejsc z ustrzyż.
452.233.181, 452.233.182
452.233.183, 452.233.184
skala 1:1000

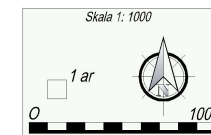
LEGENDA:

USTALENIAPLANU:

- GRANICA OBSZARU OBJĘTEGO PLANEM MIEJSCOWYM
- GRANICA TERENU WYŁĄCZONEGO Z OPRACOWANIA PLANU
- LINIE ROZGRANICZAJĄCE TERENY O RÓŻNYM PRZEZNACZENIU LUB RÓŻNYCH ZASADACH ZAGOSPODAROWANIA
- NIEPRZEKRACZALNA LINIA ZABUDOWY
- numer symbolu literowego przeznaczenia terenu
- symbol literowy przeznaczenia terenu
- 3MN** TERENY ZABUDOWY MIESZKANIOWEJ JEDNORODZINNEJ
- MN** TERENY ZABUDOWY MIESZKANIOWEJ WIELORODZINNEJ
- MW** TERENY ZABUDOWY ZAGRODOWEJ
- MR** TERENY ZABUDOWY USŁUGOWEJ
- U** TERENY ROLNICZE
- R** TERENY INFRASTRUKTURY TECHNICZNEJ
- IT** TERENY LASÓW
- ZL** TERENY DRÓG PUBLICZNYCH KLASY ZBIORCZEJ
- KDZ** TERENY DRÓG PUBLICZNYCH KLASY LOKALNEJ
- KDL** TERENY DRÓG WEWNĘTRZNYCH
- KDW**

OZNACZENIA INFORMACYJNE

- 2191D DROGA POWIATOWA NR 2191
 - KORYTARZ INFRASTRUKTURY TECHNICZNEJ DLA ISTNIEJĄCEJ NAPONIETRZNEJ LINII ELEKTROENERGETYCZNEJ 20 KV
 - ISTNIEJĄCA LINIA NAPONIETRZNA ELEKTROENERGETYCZNA 20 KV
 - OBSZAR CHRONIONEGO KRAJOBRAZU "DOLINA ODRY"
 - OBSZARY NARAŻONE NA ZALANIE W PRZYPADKU ZNISZCZENIA LUB USZKODZENIA WAŁU PRZECIWPÓDZIOWEGO
 - STANOWISKA ARCHEOLOGICZNE O POW. PONAD 1 ARA DO 0,5 HA
 - 15/128/76-23 STANOWISKA ARCHEOLOGICZNE O POW. PONAD 0,5 HA
 - 19/132/76-23
 - R-258-10 STACJE TRANSFORMATOWE 20/0,4 KV
- CAŁY OBSZAR W GRANICACH OPRACOWANIA ZLOKALIZOWANY JEST NA OBSZARZE GŁÓWNEGO ZBIORNIKA WÓD PODZIEMNYCH GZWP 319 "SUBZBIORNIK PROCHOWICE - ŚRODA ŚLĄSKA"
- CAŁY OBSZAR W GRANICACH OPRACOWANIA ZNAJDUJE SIĘ NA TERENACH NA KTÓRYCH PRAWDOPODOBIEŃSTWO POWODZI JEST NISKIE - RAZ NA 500 lat (Q 0,2%)



TYTUŁ RYSUNKU	MIEJSCOWY PLAN ZAGOSPODAROWANIA PRZESTRZENNEGO OBSZARÓW W OBRĘBIE WSI ROGÓW LEGNICKI W GMINIE PROCHOWICE
ZALĄCZNIK NR 1	OBSZAR I
SKALA:	1:1000 (WYDRUK POMNIEJSZY DO SKALI 1:2000)