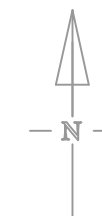
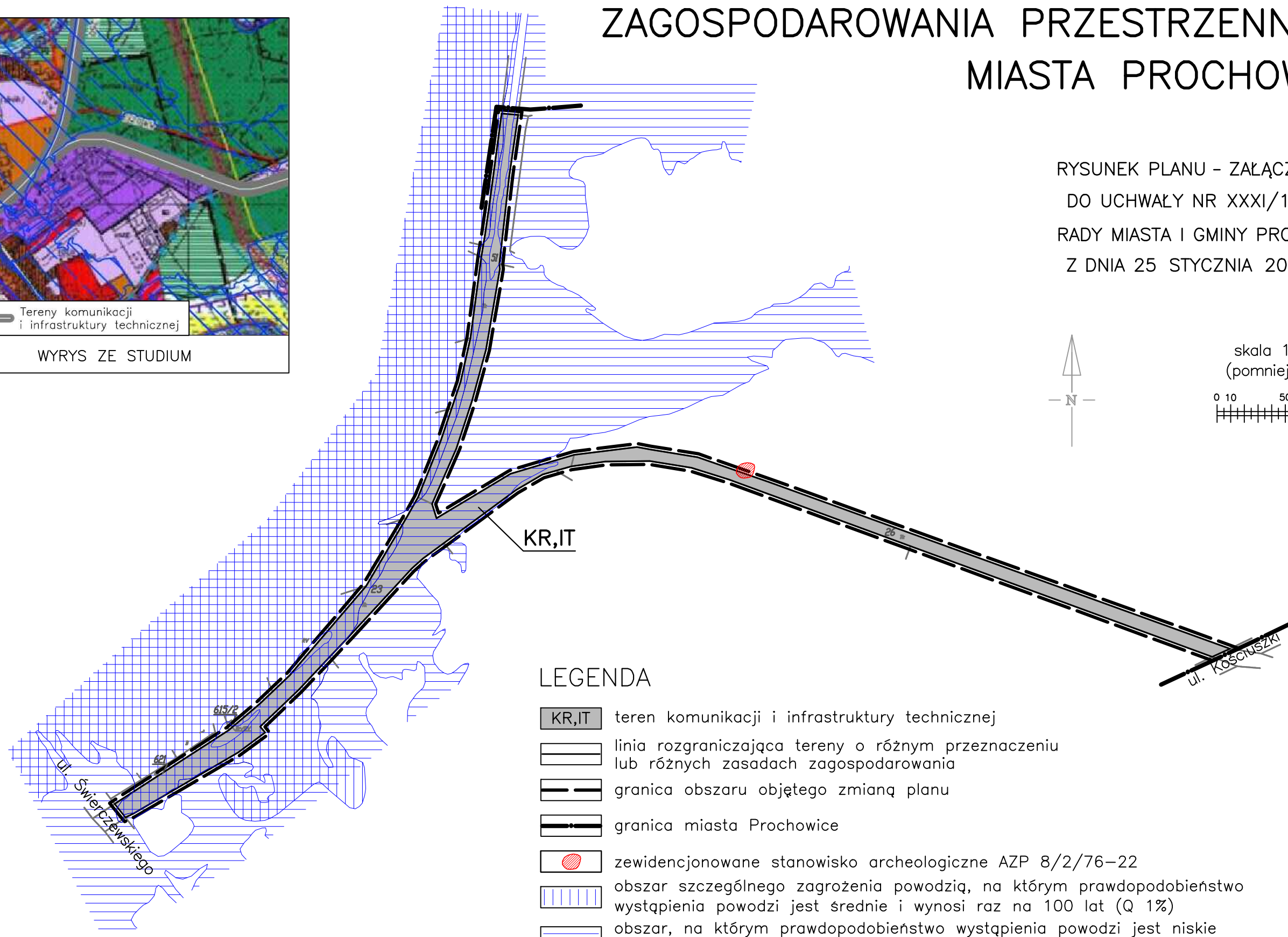
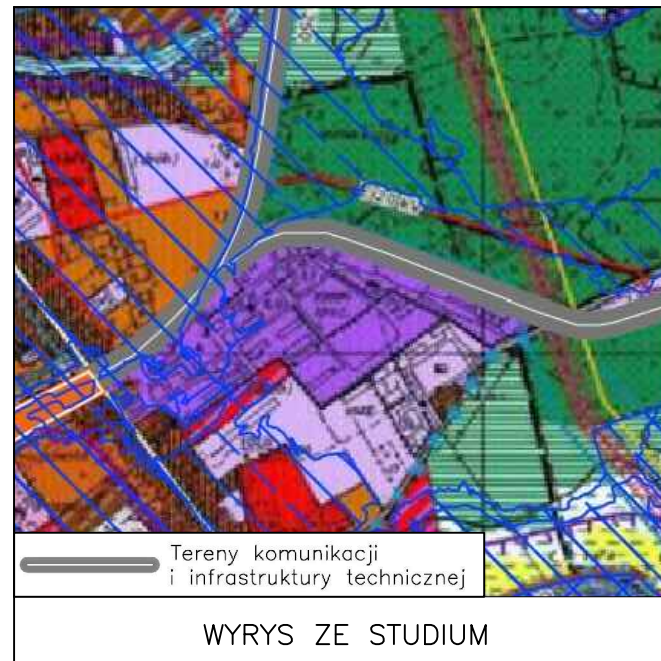


ZMIANA MIEJSCOWEGO PLANU ZAGOSPODAROWANIA PRZESTRZENNEGO MIASTA PROCHOWICE

RYSUNEK PLANU - ZAŁĄCZNIK NR 1
DO UCHWAŁY NR XXXI/187/2017
RADY MIASTA I GMINY PROCHOWICE
Z DNIA 25 STYCZNIA 2017 ROKU



skala 1:1000
(pomniejszenie)

0 10 50 100m

LEGENDA

- KR,IT teren komunikacji i infrastruktury technicznej
- linia rozgraniczająca tereny o różnym przeznaczeniu lub różnych zasadach zagospodarowania
- granica obszaru objętego zmianą planu
- granica miasta Prochowice
- zewidencjonowane stanowisko archeologiczne AZP 8/2/76-22
- obszar szczególnego zagrożenia powodzią, na którym prawdopodobieństwo wystąpienia powodzi jest średnie i wynosi raz na 100 lat (Q 1%)
- obszar, na którym prawdopodobieństwo wystąpienia powodzi jest niskie i wynosi raz na 500 lat (Q 0,2%)