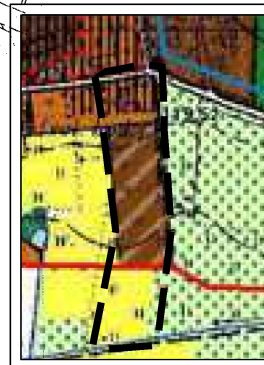
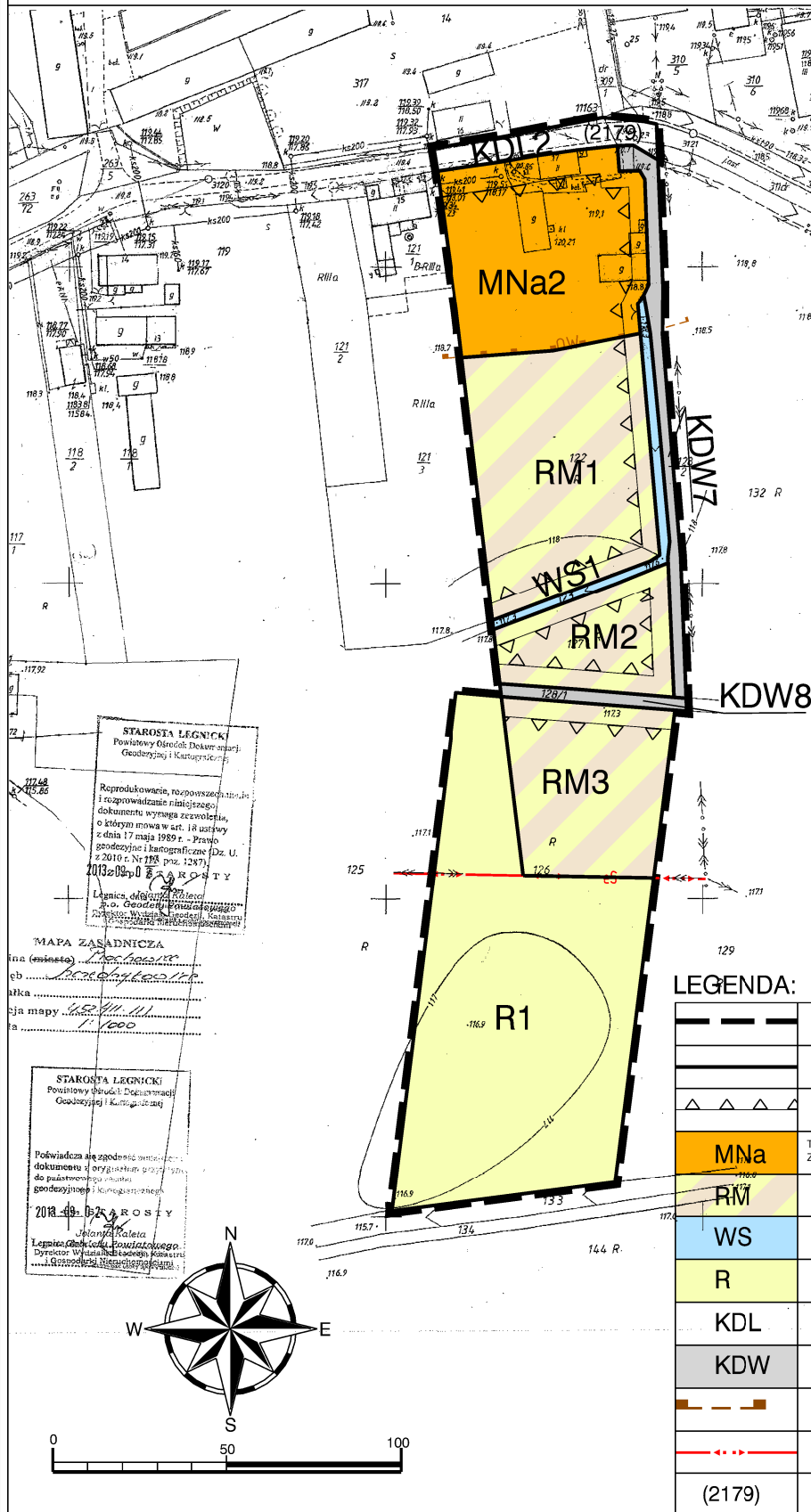


MIEJSCOWY PLAN ZAGOSPODAROWANIA PRZESTRZENNEGO OBSZARÓW W OBRĘBIE WSI SZCZEDRZYKOWICE W GMINIE PROCHOWICE

ZAŁ.NR 2

SKALA 1:2000



WYRYS ZE STUDIUM UWARUNKOWA I KIERUNKÓW ZAGOSPODAROWANIA PRZESTRZENNEGO GMINY PROCHOWICE

STAROSTA LEGNICKI
Powiatowy Urząd Rejonowy
Geodezyjny i Kartograficzny

Reprodukcja, rozpowszechnienie i rozprowadzanie niniejszego dokumentu wymaga zezwolenia, o którym mowa w art. 18 ustawy z dnia 17 maja 1989 r. - Prawo geodezyjne i kartograficzne (Dz. U. z 2010 r. Nr 113, poz. 1247).

2018-08-20 B. KAROSTY

Legnica, ul. Wolności 10
p.o. Geodeta Powiatowego

MAPA ZASADNICZA

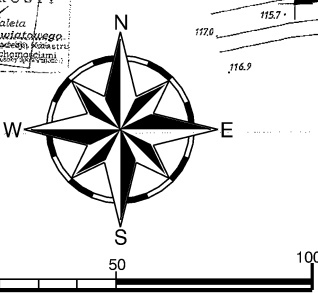
na (miasto) ...
eb ...
hika ...
cja mapy 452/III/11
a

STAROSTA LEGNICKI
Powiatowy Urząd Rejonowy
Geodezyjny i Kartograficzny

Poświadczam zgodność przedłożonego dokumentu z oryginałem przechowywanym w Państwowym Rejestrze Geodezyjnym i Kartograficznym.

2018-08-20 B. KAROSTY

Legnica, ul. Wolności 10
Dyrektor Wydziału Rejonowego Komendy
i Geodezyjny i Kartograficzny



Załącznik nr 2 do Uchwały Nr XXXIX/231/2017 Rady Miasta i Gminy Prochowice z dnia 30 sierpnia 2017 r.

LEGENDA:

	GRANICA OBSZARU OBJĘTEGO PLANEM
	LINIE ROZGRANICZAJĄCE TERENY O RÓŻNYM PRZEZNACZENIU LUB RÓŻNYCH ZASADACH ZAGOSPODAROWANIA
	NIEPRZEKRACZALNE LINIE ZABUDOWY
	MNa TERENY ZABUDOWY MIESZKANIOWEJ JEDNO-RODZINNEJ Z DOPUSZCZENIEM ZABUDOWY ZAGRODOWEJ
	RM TERENY ZABUDOWY ZAGRODOWEJ
	WS TERENY WÓD POWIERZCHNIOWYCH
	R TERENY ROLNICZE
	KDL TERENY DROGI PUBLICZNEJ KLASY L
	KDW TERENY DRÓG WEWNĘTRZNYCH
	STREFA KONSERWATORSKA OCHRONY ARCHEOLOGICZNEJ
	NAPOWIETRZNA LINIA ELEKTROENERGETYCZNA "SN"
	(2179) NUMERY DRÓG PUBLICZNYCH