


MIEJSCOWY PLAN ZAGOSPODAROWANIA PRZESTRZENNEGO W OBRĘBIE WSI GROMADZYNŃ W GMINIE PROCHOWICE

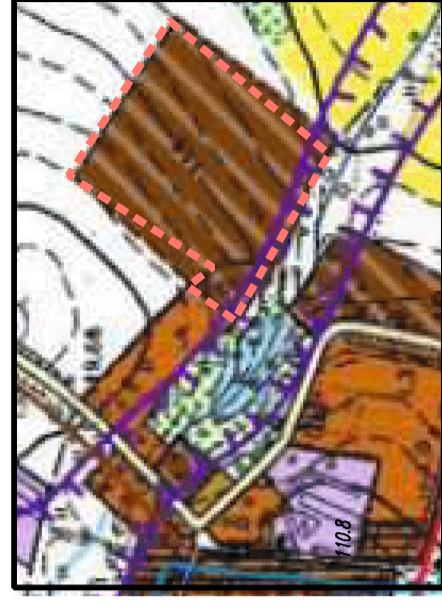
KOPIA MAPY ZASADNICZEJ
montaż z arkuszy
452.231.061, 452.231.062
452.231.063, 452.231.064
skala 1:1000

ZAŁĄCZNIK NR 1
DO UCHWAŁY NR XXXVI/216/2017
RADY MIASTA I GMINY PROCHOWICE
Z DNIA 31 MAJA 2017 ROKU

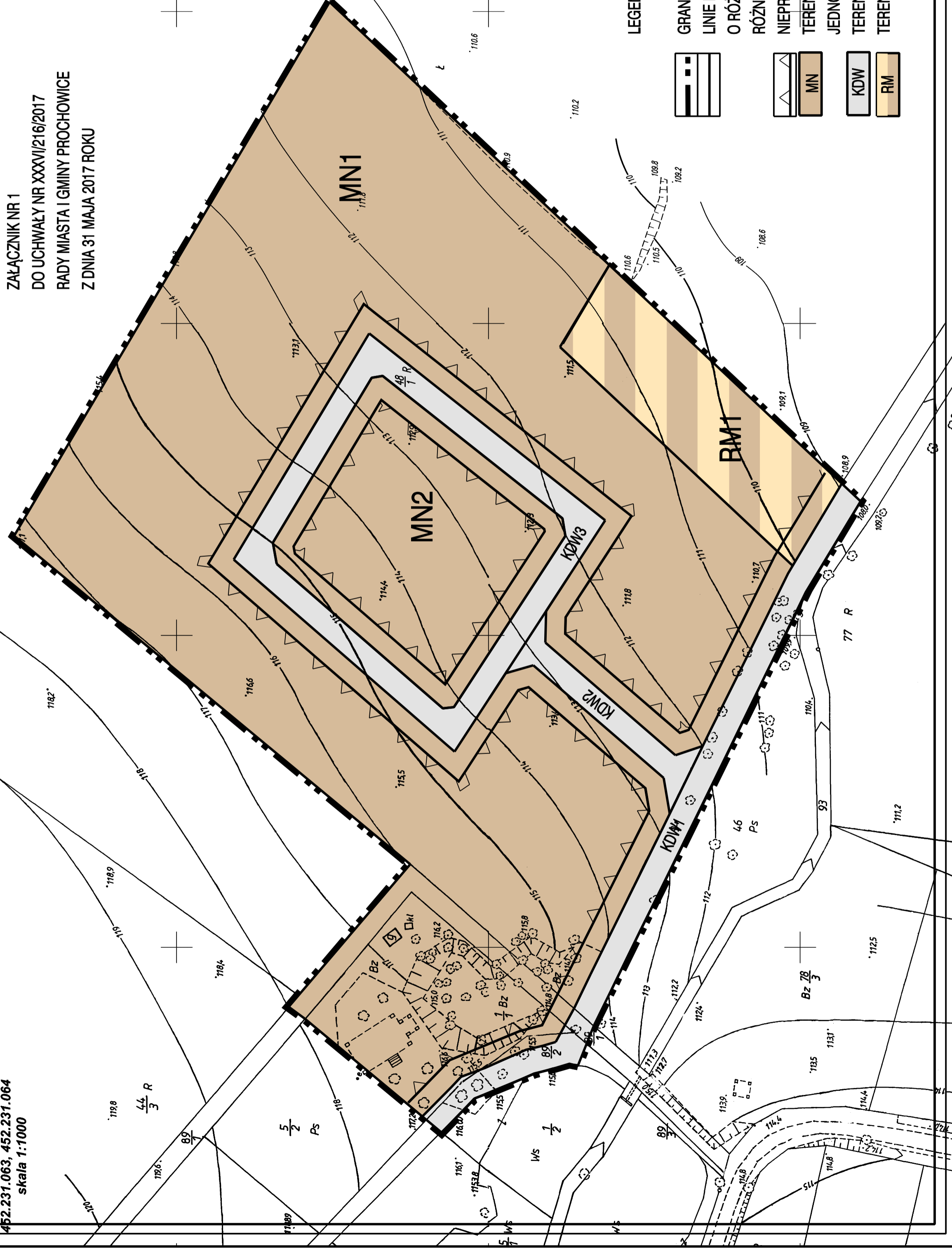


0 m 50 m

WRYYS
ZE STUDIUM UWARUNKOWAŃ I KIERUNKÓW
ZAGOSPODAROWANIA PRZESTRZENNEGO
GMINY PROCHOWICE



UCHWAŁA NR XLIV/250/2013
RADY MIASTA I GMINY PROCHOWICE
Z DNIA 28 LISTOPADA 2013 ROKU



LEGENDA

- | | |
|--|--|
| | GRANICA OPRACOWANIA |
| | LINIE ROZGRANICZAJĄCE TERENY
O RÓŻNYM PRZEZNACZENIU LUB
RÓŻNYCH ZASADACH UŻYTKOWANIA |
| | NIEPRZEKRACZALNE LINIE ZABUDOWY
TERENY ZABUDOWY MIESZKANIOWEJ
JEDNORODZINNEJ |
| | TERENY ZABUDOWY MIESZKANIOWEJ
JEDNORODZINNEJ |
| | TERENY DRÓG WEWNĘTRZNYCH |
| | TERENY ZABUDOWY ZAGRODOWEJ |