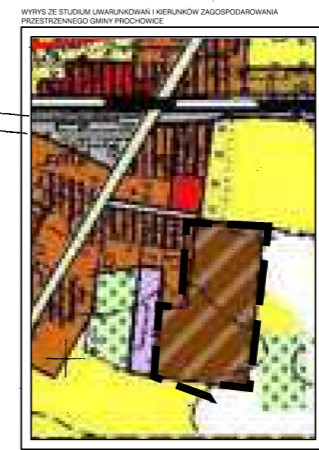
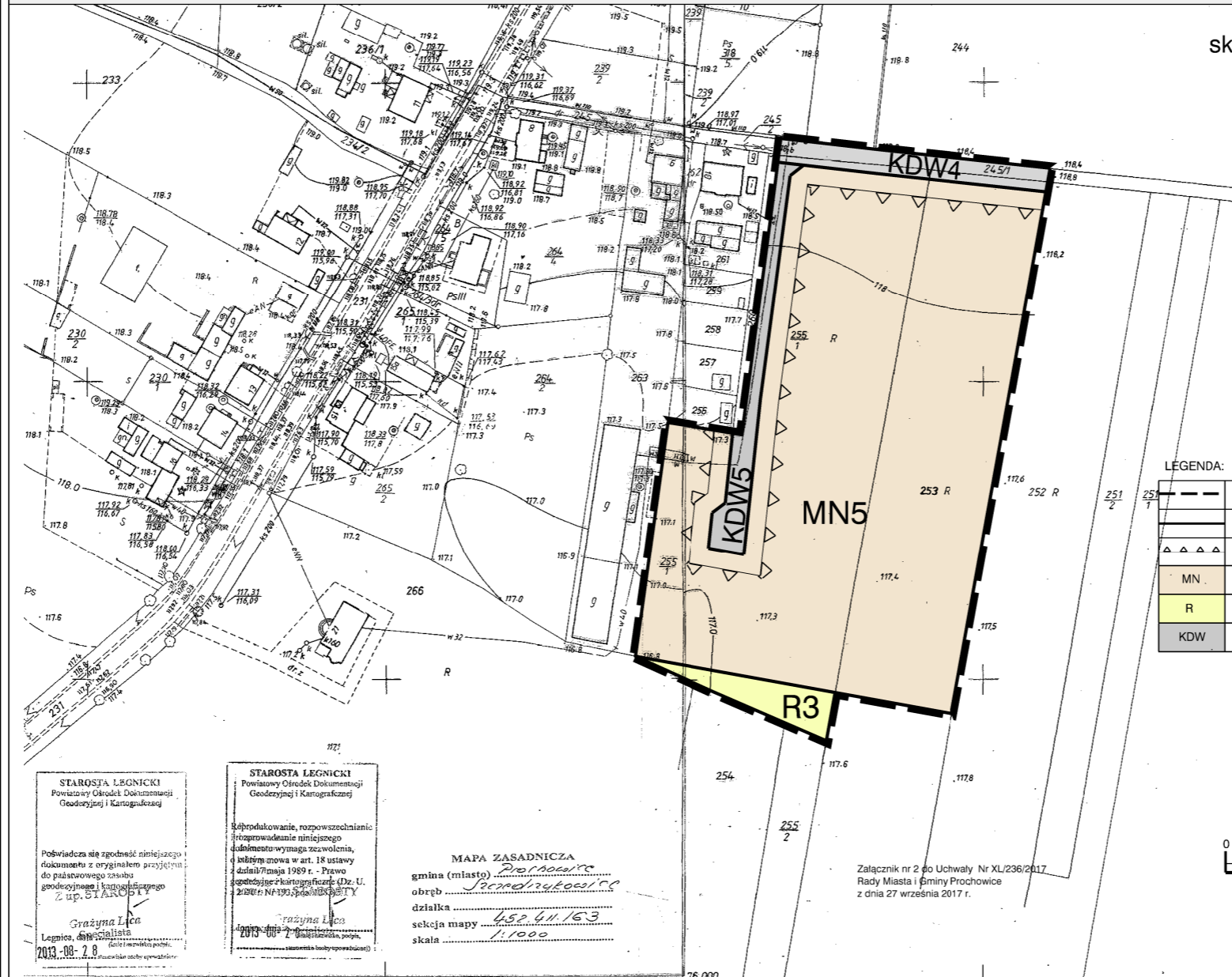


# MIEJSCOWY PLAN ZAGOSPODAROWANIA PRZESTRZENNEGO OBSZARÓW W OBRĘBIE WSI SZCZEDRZYKOWICE STACJA W GMINIE PROCHOWICE

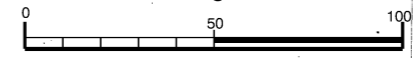
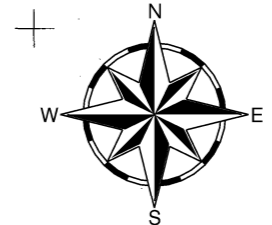
skala 1:2000

ZAŁ. NR 2



LEGENDA:

	GRANICA OBSZARU OBJĘTEGO PLANEM
	LINIE ROZGRANICZAJĄCE TERENY O RÓŻNYM PRZEZNACZENIU LUB RÓŻNYCH ZASADACH ZAGOSPODAROWANIA
	NIEPRZEKACZALNE LINIE ZABUDOWY
	MN TERENY ZABUDOWY MIESZKANIOWEJ JEDNOROCZINNEJ
	R TERENY ROLNICZE
	KDW TERENY DRÓG WEWNĘTRZNYCH



STAROSTA LĘGNICKI  
Powiatowy Ośrodek Dokumentacji  
Geodezyjnej i Kartograficznej

Poświadczam się zgodność niniejszego  
dokumentu z oryginałem przyjętym  
do państwowego zasobu  
geodezyjnego i kartograficznego  
Z up. 51 ARD/01

Grażyna L. Les  
Legnica, dnia 2013-08-28  
2013-08-28

STAROSTA LĘGNICKI  
Powiatowy Ośrodek Dokumentacji  
Geodezyjnej i Kartograficznej

Wznowienie, rozpoznanie  
rozprowadzenie niniejszego  
dokumentu wymaga zezwolenia,  
o którym mowa w art. 18 ustawy  
z dnia 7 maja 1989 r. - Prawo  
geodezyjne i kartograficzne (Dz. U.  
z 2010 r. Nr 195, poz. 1265)

Grażyna L. Les  
Legnica, dnia 2013-08-28

MAPA ZASADNICZA  
gmina (miasto) Szczedrzykowice  
obręb Szczedrzykowice  
działka 452/41/163  
sekcja mapy 1/1000  
skala 1:1000

Załącznik nr 2 do Uchwały Nr XL/236/2017  
Rady Miasta i Gminy Prochowice  
z dnia 27 września 2017 r.

MAPA ZASADNICZA  
gmina (miasto) Szczedrzykowice  
obręb Szczedrzykowice  
działka 452/41/163  
sekcja mapy 1/1000  
skala 1:1000