
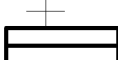

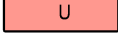

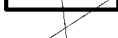





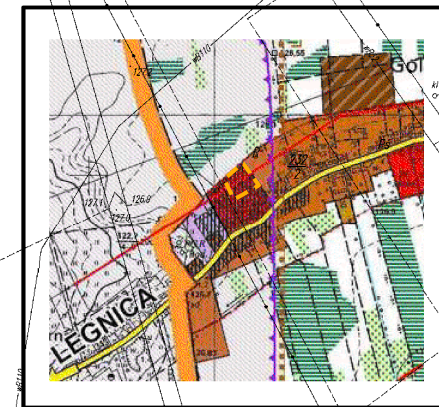
MIEJSCOWY PLAN ZAGOSPODAROWANIA PRZESTRZENNEGO OBSZARÓW W OBRĘBIE WSI GOLANKA DOLNA W GMINIE PROCHOWICE

LEGENDA

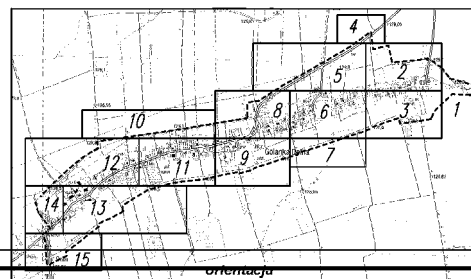
-  GRANICA OPRACOWANIA
-  LINIE ROZGRANICZAJĄCE TERENY
O RÓŻNYM PRZEZNACZENIU LUB
RÓŻNYCH ZASADACH UŻYTKOWANIA
-  NIEPRZEKRACZALNE LINIE ZABUDOWY
-  TERENY ZABUDOWY USŁUGOWEJ
-  TERENY DROGI WEWNĘTRZNEJ
-  STREFA "OW" OCHRONY ARCHEOLOGICZNEJ
-  STREFA OCHRONY UKŁADU HISTORYCZNEGO WSI
-  NAWIETRZNA LINIA ELEKTROENERGETYCZNA
WRAZ Z PASEM TECHNOLOGICZNYM
-  GRANICA STREFY OCHRONY SANITARNEJ

0 m 50 m

WYRYS
ZE STUDIUM UWARUNKOWAŃ I KIERUNKÓW
ZAGOSPODAROWANIA PRZESTRZENNEGO
GMINY PROCHOWICE



UCHWAŁA NR XXVI/162/2016
RADY MIASTA I GMINY PROCHOWICE
Z DNIA 28 WRZEŚNIA 2016 ROKU



ZAŁĄCZNIK NR 5
DO UCHWAŁY NR XLIII/263/2017
RADY MIASTA I GMINY PROCHOWICE
Z DNIA 29 LISTOPADA 2017 R.